

# □ ভৌগোলিক তাত্ত্বিক ধারণা (Theoretical Concept of primacy) :

কোন উদ্ভূতের প্রাচীন জনবসতিগুলি (প্রাথমিক - এর স্থান) আশে-পাশে নির্দিষ্ট হারে জনসংখ্যার প্রসারের বর্তন লক্ষ্য করা যায়, এই প্রসারের বর্তনের তাত্ত্বিক বিশ্লেষণ 'Primate city' বা 'City Primacy' পরিসংখ্যানের মাধ্যমেই সম্ভব।

Primacy এর মাত্রা নির্ধারণের (Degree of level of primacy) দ্বারা প্রধান শহরের গুরুত্ব নির্ধারিত হয়। এই প্রমাপটি আঙ্গো প্রদত্ত সূত্রটি নিম্নরূপ:

$$\text{Index of primacy} = \frac{P_1}{P_2}$$

অর্থাৎ,  $P_1$  = বৃহত্তম শহরের জনসংখ্যা।

$P_2$  = দ্বিতীয় বৃহত্তম শহরের জনসংখ্যা।

von Foerster, Primacy-এর মাত্রা নির্ধারণের অঙ্গটি-এর সূত্র প্রদান করেছেন। value of entropy on randomness,  $R_n = 1 - \frac{H_1}{H_n}$ ।  
 অর্থাৎ,  $R_n$  = Primacy এর মাত্রা বা value of entropy on randomness।  
 1 এর কাছাকাছি।

$H_1$  = বৃহত্তম শহরের জনসংখ্যা।

$H_n$  = প্রাদেশিক শহরের জনসংখ্যা।

আঙ্গো প্রদত্ত সূত্র অর্থাৎ কেবল বৃহত্তম শহরের জনসংখ্যা এবং দ্বিতীয় বৃহত্তম শহরের জনসংখ্যার অনুপাতের মাধ্যমে Primacy-এর মাত্রা নির্ধারণের প্রমাণ করা হয়। প্রথমে Foerster প্রদত্ত সূত্র বৃহত্তম শহরের জনসংখ্যা-ও প্রাদেশিক শহরের জনসংখ্যার অনুপাতের মাধ্যমে Primacy-এর মাত্রা নির্ধারণের প্রমাণ করা হয়। অর্থাৎ, দ্বিতীয় সূত্র দ্বারা প্রকৃত প্রাচীর প্রাচীর উপর ও বসতি বিন্যাসের সুস্থ বা প্রধান শহরের প্রভাব বা কেন্দ্রীয়তা ফলাফল পর্যন্ত তার মাত্রা নির্ধারণ করা সম্ভব।

অতএব, সমগ্র জনবসতি প্রাদেশিক উত্তর শহরের উপর বৃহত্তম শহরের প্রভাব বা কেন্দ্রীয়তার মাত্রা কমবেশি হতে পারে, কিন্তু প্রাচীর প্রভাব প্রাদেশিক-প্রভাব মাত্রা কম বসতি অ অসম্পূর্ণ। প্রাদেশিক শহরের কর্মসংস্থান যখন প্রাচীর বসতি প্রাদেশিক গাঢ় হস্তক্ষেপে ক্ষয়প্রাপ্ত - অর্থনৈতিক গুরুত্ব লাভ করে তখনই প্রাদেশিক শহরের মাত্রা লাভ করে।

Primacy-এর মাত্রা বা value of entropy on randomness হল কেন্দ্রীয়তা প্রাদেশিক সূত্রটি মাধ্যমে নির্ধারণ করা যায়।

● বন্টন (Distribution):

Primate city পরিবার বৃহৎ দেশে লক্ষ্য করা যায়।  
 অল্প সংখ্যক বৃহৎ শহরই Primacy-এর কারণ, গাঢ় ও তুদুগাত পারস্পরিকতা  
 হয়। ব্রিটেনের লন্ডন, ফ্রান্সের প্যারিস, জার্মানির বার্লিন, ইন্দোনেসিয়ার জাকার্তা, চীনের ব্জোংঝাং-এর  
 বৃহৎ প্রাথমিক বাহ্যিক শহরগুলির মতো।

i. আফ্রিকা মহাদেশের প্রাথমিক বাহ্যিক শহরগুলি নিম্নরূপ:

আদিস আবাবা, অলম্ভিয়া, আন্দাননাবু, অস-  
 মার, বাথো, বাতুম্বা, বন্দুলা - সোলেবুলা, বিসার্ট, বসুগো, সেনাকি,  
 ডাকার, গুয়ান্ডা শহর, ফ্রিটাবুর্ন, গ্যাব্রোন, হারারে, কাম্বালা, কিগালি, কিনশা,  
 লিম্বোউন, লোম্বা, লুম্বা, লুম্বা, মাদ্রাসে, মাসেরু, মনসোয়া, মেনজালা,  
 নাইরোবি, নিয়ামে, নোয়াখট, ওম্বুরমান-স্বাভুগ এলাকা, জুমাগা ডোবো, পোর্ট  
 লুই, সাও টোমো, ১৩ কটিনা এবং ডেকোয়ান্সা।

সুজাতি, নাইরোবি এবং আনজানিয়া প্রাথমিক  
 শহর হই, কারণ তাদের রাজধানী বৃহৎ শহর নয়। তবে তাদের বৃহৎ শহর  
 দ্বিতীয় বৃহৎ শহর/নগর অঞ্চলের উনমুখ্য দ্বিতীয় শক্তি এবং তাদের  
 দেশের অর্থনৈতিক ও সাংস্কৃতিক কেন্দ্র।

ii. এশিয়া মহাদেশের প্রাথমিক বাহ্যিক শহরগুলি নিম্নরূপ:

আম্বান, আশগাবাট, যুবু, বান্দর সেরি বেঙ্গাল  
 ব্যাংকক, বৈরুত, ঢাকা, দিল্লি, দোহা, মুম্বাই, ঢাকার্তা, কুইন, কাম্বাডু, কুইন  
 হাইট, কুম্বালান, হুর, খালা, হুয়ো স্যানিলা, মাকম্বা, মেনেত্রো হোইন, সিওল,  
 তাম্ব্যান, তিলিগি, থিফু, তেরান, টোকিও, ডিরেঞ্জেন, ওলানবার্ট ও  
 ইন্ডোনেশিয়া।

গম্বানগার, জীলঙ্কা, হুরঙ্গ এবং অম্বুজা শহরসমূহ  
 কেন্দ্রীয় প্রাথমিক শহর হই, কারণ এই সকল দেশের তাদের রাজধানী বৃহৎ  
 শহর নয়। তবে তাদের বৃহৎ শহর দ্বিতীয় বৃহৎ শহর/নগর অঞ্চলের উন-  
 মুখ্য দ্বিতীয় শক্তি এবং জাতি তাদের দেশের অর্থনৈতিক ও সাংস্কৃতিক কেন্দ্র।

এরপর তৃতীয় পর্যায়ে যে তৃতীয় কেন্দ্রীয় শহর  
 হই তবে কলকাতা, হেনাই, দিল্লি, মুম্বাইয়ের মতো মহানগরী শহরগুলি অসা-  
 দেয় দেশের অর্থনৈতিক, সাংস্কৃতিক ও সাংস্কৃতিক কেন্দ্রগুলি তাদের  
 প্রথমিক শহর হই, তবে আঞ্চলিক পর্যায়ে (রাজ্য স্তরের) আঞ্চলিক  
 নিয়ন্ত্রণ করছে।

iii. ইউরোপ মহাদেশের প্রাথমিক শহুরে স্থান নিম্নরূপঃ

আঞ্জোনা নী ডেলা, অ্যাথেন্স, বেলগ্রেড, সুডান্স, সুদানেস, চিহান্সি, স্পেনেহেডেন, অ্যালিন, হেলসিংকি, কিওটো, মড্রন, মিনস্ক, লাক্সেমবর্গ, ব্রুক্সেল, ওসলো, শ্যাম্বুই, জোজিগোয়ালি, প্রাগ, ব্রিসল, ব্রোক, ব্রিগ, মারাভো, স্কোপে, প্রোফিয়া, স্টকহোম, তালিন, তিরানা, বডেনো, ব্রাট্‌স্লাভ, পুরাতান, এবং ভাগের।

iv. উত্তর ও দক্ষিণ আমেরিকা মহাদেশের প্রাথমিক শহুরে স্থান নিম্নরূপঃ

বাস্টো, ব্রিটানিয়া, ক্যান্টন, সার্ভে, ডেইলো, গুয়াডালুপার, হাভানা, কিংস্টন, কিংস্টন, পানামা, প্রোকিন্ডা, পিউ, ন্যাঙ্গু, পানামা সিটি, পোর্ট-অ-প্রিন্স, পোর্ট, সান ডোমো, সান শালভেদোর, শের্ট, উত্তর এবং দক্ষিণ অস্ট্রেলিয়া, আমেরিকা যুক্তরাষ্ট্রের প্রধান শহর লেই, কারনসি, ইমকো সিটি, পোর্ট ডোব্রো, ব্রুক্সেল শহর/নগর অঞ্চল এবং অন্যান্য লস অ্যাঞ্জেলেস, হোয়াং হুং, হুগুয়ের বেলি, মার্কিন যুক্তরাষ্ট্রের বাতর্ভিনি হল ওয়াশিংটন, এডেনের বিসমার্ক ব্রুক্সেল শহর, মার্কিন যুক্তরাষ্ট্রের অ্যাঞ্জেলেস, স্টেটগোল্ড, মিলডে ওয়াশিংটন ডি.সি.ও অঞ্চল।

দক্ষিণ আমেরিকাতে অগভীর দৈর্ঘ্যে প্রধান শহর দেখা যায়, যেখানে আমেরিকা মহাদেশের বৈশিষ্ট্যের দুটি নগর তুল্য বসতিগুরু ওপর প্রাথমিক বিজ্ঞান করে থাকে, যেমন ব্রিগামসকে দৈর্ঘ্যে প্রধান শহর বিনামূল্যে, আর্জেন্টাইনে লেই ব্রিগের বিনামূল্যে দেখা যায়।

v. উচ্চমানের মহাদেশের প্রাথমিক শহুরে স্থান নিম্নরূপঃ

আলিয়া, ক্যান্সাস, হানিয়া, মাদ্রিদ, গুয়াডালুপা, পোর্ট পোরসব, পোর্টবেল, সুদ এবং দক্ষিণ অস্ট্রেলিয়া।

নিউজিল্যান্ডের প্রাথমিক শহর লেই কারন অর ব্রুক্সেল শহরটি বাতর্ভিনি নয় (শে ওয়েলিংটন) যদিও অকল্যান্ড দেশের দ্বিতীয় ব্রুক্সেল শহর/নগর অঞ্চল স্থানির চেয়েও দুগুণের বেশি এবং নিউজিল্যান্ড অর অ্যাঞ্জেলেস ও অর্জেন্টাইন কেন্দ্র।

● প্রাথমিকতার সূচক সমূহ (factors affecting primacy) :

প্রাথমিকতা নিম্নলিখিত কারণগুলি প্রভাবিত করে।

i. দেশের আয়তন (Size of Country):

দেশের আয়তন খুব ছোট হলে তার রাজধানী শহর অর্থনৈতিক কেন্দ্রীয় নগর করা যায়, যেমন - ভেনিজার শহর সেন্টেন হোগেন্ড ডেলর অর্থনৈতিক নিয়ন্ত্রণের কাজ বলা হয়। অত্যাও চারিবিধ যিহনে ছোট ছোটইগ রাষ্ট্রগুলিতে রাজধানী শহর স্থল অক্ষয় বিজ্ঞানকারী শহর, মাও দেশের প্রাথমিক শহর।

ii. ঔপনিবেশিক ইতিহাস (Colonial history):

যিহনে দেশের ঔপনিবেশিক ইতিহাস তি নগরায়নের ইতিহাস উ দেশের প্রাথমিক শহরের স্থিতির অন্তর গননক, ঔপনিবেশিক অধ্যক্ষ এই শহরগুলি শাখারনত রপ্তানী ও বহির্বিভাগের শহর রূপে অবস্থান করত, স্বাধীনতার পর উ সকল শহরগুলি স্থানীয় দেশের রাজধানী রূপে আত্মপ্রকাশ করে তি প্রবীন শহরের রূপ লাগে। এই শহরগুলি বীহবিহে দেশকে সর্বশ্রেষ্ঠতার দিকে অগিঙ্গে দিগে যায়।

● ঔপনিবেশিক আইল্ডেট শহর উদ্ভূতের পর্যায় (Phase of Evolution of Primate city in a colony):

বিশেষজ্ঞদের মতে কোনো ঔপনিবেশিক আইল্ডেট শহর উদ্ভূতের চারটি পর্যায় রয়েছে। -

- i. কোনো একটি দেশের উৎসূলে, অন্তত শ্রমীর মানুষের মধ্য (মেকন বীহ) ঔপনিবেশ স্থাপনকারীর পদাধন ও বসতি য় বানিত্য কেন্দ্র স্থাপন।
- ii. উ বানিত্য কেন্দ্রে শক্তি করে উ স্থান বদর স্থাপন। অতঃপর হেন-পত্রে মধ্যশহরনের মার্জিতেরে বদর পঞ্চদশ শতাব্দীর বিস্তারিত।
- iii. কেন্দ্রীয় অঞ্চল তি প্রান্তিক অঞ্চলের অন্তঃসমন্বয়ের মর্ষি দিগে উন-নিনেতা স্থাপনকারী দেশের বানিত্যিক উন্নতির স্বার্থে তথ্য ঔপনিবেশটি ঔপনিবেশ স্থাপনকারী দেশের অঞ্চলনিক বা কামন আনিক নিয়ন্ত্রণ বজায় রাখতে, ঔপনিবেশটির অশুভরীণ পরিবর্তনের উন্নয়ন। একইরকম প্রাে একটি ঔপনিবেশের গাণ্ডা তুল্য দেশের অন্তঃসমিট ঔপনিবেশ স্থাপন। এই দুই ঔপনিবেশের মর্ষি স্থান গাণ্ডা শোগাশোগ থাকে না, উ হার্ট ঔপনিবেশ একই রকম উপায় অংশনয়ন খাটে।
- iv. মোক্কে এই দুটি ঔপনিবেশের মর্ষি স্থান গাণ্ডা শোগাশোগ থাকে না, এই অধিক্য-এ দুটি ঔপনিবেশ দুটি বিশেষ কেন্দ্রীয় অঞ্চলের উন্নয়ন নির্ভর করে

প্রথম রাষ্ট্র হিসেবে আত্মপ্রকাশ করে। এই কেন্দ্রীয় তৎপত্ত্বগুলির ফল উত্তরপ্রদেশ  
কোইম্বট শহর।

v. দেশের রূপানিবন্ধনক অর্থনীতি: কোনও দেশের অর্থনীতি সবদিক  
বহির্বাণিত্যে ও অব্য রূপানিবন্ধনক অর্থনীতি, নির্ভরশীল, নির্ভরশীলতার উপর  
অর্থনীতি সমীক্ষা এই অর্থনীতিতে অর্থ করে, নির্ভরশীলতার উপর নির্ভরশীল  
স্বাধীনতা ও বহির্বাণিত্যের ক্ষেত্রে কেন্দ্রীয় প্রাধান্য হওয়ার অর্থনীতি  
তৎপত্ত্বীয় শহরটিতে ১৭৬৬ সালে উনসত্ত্বশতাব্দী ছিল ১৮,৭৪,০০০ এবং ইং  
কোইম্বট শহরের দ্বিগুন এবং এটি ছিল দ্বিতীয় বৃহত্তম শহর এবং এখানে  
শহর পুরে অপেক্ষাকৃত বৃহত্তম শহরটি অপেক্ষাকৃত ছোট শহরগুলির উপর  
প্রাধান্য বিস্তার করে, নির্ভরশীলতার অর্থনীতিতে এটি অর্থনীতি উন্নতির অর্থনীতি  
করুন। এছাড়া অর্থনীতিক উন্নতি অনেক সময় অর্থনীতিক উন্নতির উপর  
নির্ভর করে, যা ফলে কাঁচামালের প্রাধান্য বৃদ্ধি পাবে এবং দেশ ও শহরগুলি  
শহর শহরকে গড়ে ওঠে এবং দেশের স্থানে অবস্থান করে যাতে সহজ  
দেখা যায় দেশে উন্নতি প্রকাশ্যে।

vi. অর্থনীতিক উন্নতির উন্নতি : অর্থনীতিক উন্নতির উন্নতি  
বহির্বাণিত্যে অর্থনীতি উন্নতি এবং প্রাথমিক শহর উন্নতিতে সাহায্য করে, কোন  
দেশে প্রথম পর্যায়ে অর্থনীতিতে বৃদ্ধি শুরু হয় অর্থনীতির উন্নতির  
বাহির্বাণিত্যের ও উপনিবেশিক স্বাধীনতা এই প্রাধান্য-এর ফলে বাড়িয়ে  
দেয়। ফলে কোন দেশে কোনও দেশে উন্নতি শুরু হয় কেন্দ্রীয় শহরের উপরই নির্ভর  
শীল থাকে। কিন্তু পরবর্তীকালে উন্নতি অর্থনীতির উন্নতির উন্নতির  
ফলে এবং উন্নতি উন্নতি উন্নতি ফলে উন্নতি ছোট শহরগুলি উন্নতি  
mate city -এর উন্নতির উন্নতি ছেড়ে বড় বড় বাণিজ্য/অর্থনীতি  
ক্ষেত্রে পারিত হয়, উদা: উন্নতির উন্নতি, উন্নতির উন্নতি

vii. উন্নতি অর্থনীতি: উন্নতি অর্থনীতি প্রাধান্য-এর পদ্ধতিতে সাহায্য করে  
থাকে। উন্নতি অর্থনীতি ফলে উন্নতি কোন দেশের অর্থনীতির উন্নতি উন্নতি  
বা উন্নতি উন্নতির অর্থনীতি শহর উন্নতি উন্নতি উন্নতি উন্নতি উন্নতি  
ইউনাইটেডের উন্নতি, উন্নতির উন্নতি উন্নতি

# RANK-SIZE RULE

জনসংখ্যা প্রণালী, মূলতঃ পৌর-সংখ্যা প্রণালীর মধ্যে  
অনুনিহিত সংখ্যা পরম্পরায় বাস্তবায়নিক বিস্তারন  
করা এক বিশেষ উপায় হল মানসংখ্যা নিয়ম  
নীতি (Rank-size rule) [A descriptive regularity  
among cities in an urban system; The numerical  
relationship between city size rank in an urban  
system; sometimes referred to as the rank-  
size rule. (Norton & Mercier, 2019), এই নীতি অনু-  
সারে, যে সংখ্যার আয়তন যত বড় সেই সংখ্যার  
ক্রমাঙ্ক মান তত কম [This rule promotes the idea  
that the bigger the size of settlement the smaller  
its rank is (Sund 2009)], Batty ও Carvalho  
(2009) এর ভাষায়, "A method of transforming  
a frequency distribution into a form that rank-  
orders the objects from largest to smallest  
in which when plotted on logarithmic scales  
often yields a straight line." Batty ও Carvalho  
প্রদত্ত সংজ্ঞাটি থেকে মানসংখ্যা নিয়ম নীতিটি  
সার্বভৌম সুস্পষ্ট হয়ে ওঠে, এই ক্ষেত্রে সূত্র: সিদ্ধি-  
ভাবে সেনে লেখা হয় যে, সংখ্যার জনসংখ্যার  
আয়তন যত বেশি, সেখানকার উপভোগ্য তত  
বেশি এবং সেখানকার জনসংখ্যার সঙ্কটমাত্রাও  
তত বেশি, এইভাবে কোনো সংখ্যার কর্মক্ষেত্র  
বৃদ্ধি গেলে, জনসংখ্যাও বৃদ্ধি পায়; যখন  
জনসংখ্যার আয়তন বিচারে সংখ্যার ক্রমা-  
ঙ্ক-নাত ঘটে,

একটি অঙ্কনের অনুর্ত্ত প্রতি সেকী বসতিমূলিক  
 তাদের ত্বনসংখ্যার নিরিখে অধিকৃতমে বিন্যস্ত  
 করে সেই তথ্যকে লেখচিত্রের মাধ্যমে প্রকাশ  
 করলেই তা হল মানায়তন লেখচিত্র,

১৭১৩ সালে জার্মানির গবেষক Erich Aunbach  
 প্রথম এই ধরনের বিন্যাসের ধারণা দিয়েছিলেন  
 তিনি প্রথম জার্মানির মহরুল্লির ত্বনসংখ্যার  
 বেকটের ভিত্তিতে তাদের ক্রম নির্দেশ করে-  
 ছিলেন এবং মহরের ত্বনসংখ্যা ও আয়তনের  
 মর্মে সম্বন্ধ বিচ্ছেদনের চেষ্টা করেছিলেন।  
 H.W. Singer (১৭৩৬) "প্যারিটো নিতি" এর উপর  
 ভিত্তি করে মহরের ত্বনসংখ্যানুযায়ী পৌর ত্বন-  
 বসতির বিন্যাসের চেষ্টা করেছিলেন, ১৭৪০এর  
 দক্ষকে George Konradt Zipf আমেরিকা স্কু  
 যুক্তরাষ্ট্রের ১০০ টি বৃহৎ মহরের উপর গবেষণা  
 করে বিষয়টির আর্ও পরিমীলিত ও গ্রহনযোগ্য  
 সূত্র দেন, পরবর্তীকালে অন্যান্য বিজ্ঞানী যথা  
 Berry এবং Geanison প্রমুখ এই নিতিটির পরি-  
 -মার্জনা করেন,

Zipf কর্তৃক প্রদত্ত মানায়তন বিন্যাস নিতিটির  
 সূত্র সূত্র ছিল →

$$R_n S R = M$$

যেখানে, R = পৌর বসতির ক্রমাঙ্ক, মান, ~~ক~~

$M \geq n =$  ক্রম,  $S R = R$  ক্রমাঙ্কের পৌর  
 বসতির ত্বনসংখ্যা

উল্লেখ্য পৌর বসতির ক্রমসূচী মান 1 হলে, n-তম মান যাই হোক, SR ও M সমান হয়ে যায়, তাই কারণে M স্তরকেই প্রথম স্থানীয়কারী বা 1-তম অঞ্চলের বৃহত্তম পৌর বসতির ত্বনসংখ্যা হয়ে যায়।

উল্লিখিত সূত্রের অপেক্ষাকৃত সৰল রূপটি হল →

$$P_n = P_1 \times R_{n-1}$$

যেখানে,  $P_n$  = আলোচ্য অঞ্চলের বসতির একটি ত্বনসংখ্যা,

$P_1$  = ৩ই অঞ্চলের বৃহত্তম পৌর বসতির ত্বনসংখ্যা,

$R_n$  = মনোনীত বসতিটির ক্রমসূচী,

$R_{n-1}$  = মনোনীত বসতিটির ক্রমসূচীর -1 গাত

বা  $P_1/R_n$ ,

### Types of Rank Size Rule :

① Primate city Pattern :- Rank size rule এর সূত্রানুসারে, বৃহত্তম পৌর বসতির ত্বনসংখ্যাকে 1-তম বসতির ক্রমসংখ্যা হিসেবে বিবেচনা করা হয়, তাই ত্বনসংখ্যার নিরিখে দ্বিতীয় স্থানীয়কারী বসতিটির ক্রমসংখ্যা হয় বৃহত্তম পৌর বসতির বাস্তব ত্বনসংখ্যার অর্ধেক বা 50%, কিন্তু বসতির ক্রমসূচী যত বাড়ে তাকে ততই প্রতিশেষী বসতিগুলির বাস্তব ত্বনসংখ্যার অনুপাত কমতে থাকে, তাই সর্বদা স্কেলে মানায়তন লেখচিত্রের আকৃতি বাংলাদেশ বা ইংরেজীতে বর্ণের বিন্যাস আকৃতির মতো অসংলগ্ন গুলবিম্বিত



তবে দ্বিতীয় বৃহত্তম পৌর বসতির বাস্তু ত্বন-  
 সংখ্যা বৃহত্তম পৌর বসতির বাস্তু ত্বনসংখ্যার  
 অর্ধেক হওয়ার ঘটনা বাস্তুে সর্বত্র পরিলক্ষিত হয়  
 না, যেখানে এমন অবস্থা দেখা যায় সেই  
 অঞ্চলের পৌর বসতির বাস্তু ত্বনসংখ্যার অর্ধেক  
 হওয়ার ঘটনা বাস্তুে সর্বত্র পরিলক্ষিত হয় না,  
 যেখানে এমন অবস্থা দেখা যায় সেই অঞ্চলের  
 পৌর বসতির বিন্যাসকে প্রকটন মন্বত্ত্বিত্বিক  
 পৌর বসতি প্রনালী বা Primate City Pattern  
 বলা হয়, কারণ, এই অঞ্চলের প্রতিটি বসতির মানুষ  
 ত্বন উন্নততর পরিষেবা ও পারিবারিকো নাড়ের  
 ত্বন্য একমাত্র এই বৃহত্তর পৌর বসতিরই উপর  
 নির্ভর করে,

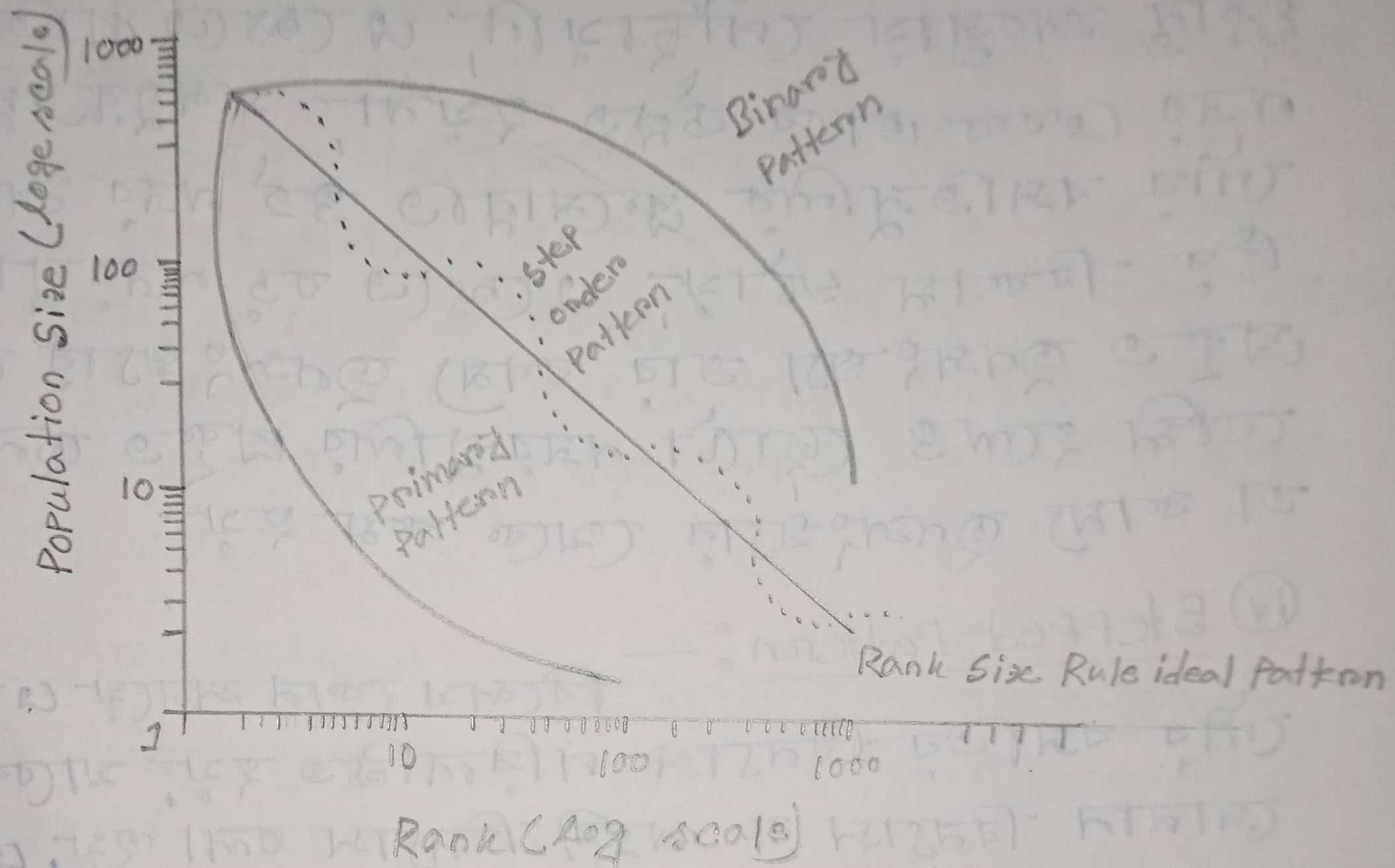
ii) Binary Pattern :- এছাড়া কোনো অঞ্চলের  
 বসতি বিন্যাসের ক্ষেত্রে প্রথম দিকেরই একাধিক  
 গুরুত্বপূর্ণ নগরের সমাবেশ বা অহাবস্থান ঘটে  
 যেনুটির প্রকৃতি ত্বনসংখ্যা তাদের কাম্য ত্বনসংখ্যার  
 ত্বননায় ত্বনই এবং অধিকতর বসতি ত্বনটির ত্বন-  
 সংখ্যা অনেকটা কমে যায়, ফলে মানায়তলে  
 লেখচিত্রে ত্বনই চান বিচ্ছিন্ন হয়ে থাকে, পৌর  
 বসতির এমন বিন্যাসকে Binary,  
 Binary Pattern বলা হয়,

iii) Intermediate city distribution Pattern :-  
 Binary Pattern এর আদম অবস্থার সুব কাছাকাছি  
 অবস্থা ত্বন Intermediate city distribution.

কানাচাব বসতি বিন্যাসে পরিমিত হয়, এখানে  
 কোনো বৃহৎ নগর বিবাহ করে না, বটে তবে  
 একটি নগরায়িত অঞ্চলে তেমন কিছু সমসুব্দ্র-  
 পূর্ণ পৌর বসতি বিবাহ করে, এই বসতিগুলি  
 নগরায়ন প্রক্রিয়ার মর্মে থাকলেও তা এখনও  
 হুড়ানু অস্থায়ী পৌরায়নি, এ ক্ষেত্রে প্রতিটি  
 নগর এককভাবে উন্নত হয় না, সমসুব্দ্রপূর্ণ  
 পৌর বসতিগুলির ক্রমান্বয়ে শুধু নগর অঞ্চল-  
 টির বিকাস ঘটায়, এ ক্ষেত্রে বড় নগরগুলির  
 প্রকৃত জনসংখ্যা তার কাম্য জনসংখ্যার থেকে  
 বেশি হলেও ছোটো নগরগুলির প্রকৃত জনসংখ্যা  
 তা কাম্য জনসংখ্যার থেকে কম হয়।

(iv) Stepped Pattern:—

বিশেষ কোন সময়ে একত্রকণ্ঠ  
 পৌর বসতির বিন্যাস পরিমিত হয়, যাকে ~~স্বা~~  
 সোনার বিন্যাস বা লহরী বিন্যাস বলা হয়, এ ক্ষেত্রে  
 কোনো ছোটো বসতি পরিমিত হয় না, কেবল  
 বড় বড় নগর বসতি আঞ্চলিকভাবে গড়ে ওঠে,  
 ফলে কিছু দুবের মর্মেই একটি বসতি বিন্যাস  
 সমূহ হয়ে অন্য একটি নতুন বসতি বিন্যাস  
 গড়ে ওঠে, এছাড়া সিঁড়ির ধার বা সোনারে  
 মতো বা লহরীর মতো বিন্যাস গড়ে ওঠে, ~~এই~~  
 আঞ্চলিকভাবে এমন বসতি বিন্যাস গড়ে ওঠে,



Rank (log scale)

Handwritten text in Hindi, likely a student's answer or notes related to the graph. The text is mostly illegible due to blurriness and bleed-through from the reverse side of the page. Some visible words include 'प्रकार', 'समान', 'वक्र', 'रूप', 'समान', 'वक्र', 'रूप', 'समान', 'वक्र', 'रूप'.

# Urbanisation in post-liberalization period in India

## উদারীকরণের যুগে শহর শহর কোয়ালিটি

"Liberalization" কথাটির অর্থ হল উদারীকরণ।

১৯৯১ সালে ভারতের অর্থমন্ত্রী শ্রীমতী P. V. Narasimha Rao ও তার অর্থসচিবী Shri. Manmohan Singh এর উদ্যোগে ভারতে অর্থনৈতিক বিপ্লব ঘটানোর উদ্দেশ্যে LPG Model এর নীতি প্রণয়নের সিদ্ধান্ত গৃহীত করা হয়। ভারতের অর্থনীতিকে উদারীকরণের পথে নিয়ে আসার জন্য সরকারি কারখানা ও উদ্যোগের কার্যক্রম সীমিত করা হয়। সব উদ্যোগের কার্যক্রমকে উদারীকরণের পথে নিয়ে আসার জন্য সরকারি কারখানা ও উদ্যোগের কার্যক্রম সীমিত করা হয়। সব উদ্যোগের কার্যক্রমকে উদারীকরণের পথে নিয়ে আসার জন্য সরকারি কারখানা ও উদ্যোগের কার্যক্রম সীমিত করা হয়।

১৯৯১ সালের পর থেকে সরকারি কারখানা ও উদ্যোগের কার্যক্রম সীমিত করা হয়। সব উদ্যোগের কার্যক্রমকে উদারীকরণের পথে নিয়ে আসার জন্য সরকারি কারখানা ও উদ্যোগের কার্যক্রম সীমিত করা হয়। সব উদ্যোগের কার্যক্রমকে উদারীকরণের পথে নিয়ে আসার জন্য সরকারি কারখানা ও উদ্যোগের কার্যক্রম সীমিত করা হয়।

১৯৯১ সালের পর থেকে সরকারি কারখানা ও উদ্যোগের কার্যক্রম সীমিত করা হয়। সব উদ্যোগের কার্যক্রমকে উদারীকরণের পথে নিয়ে আসার জন্য সরকারি কারখানা ও উদ্যোগের কার্যক্রম সীমিত করা হয়। সব উদ্যোগের কার্যক্রমকে উদারীকরণের পথে নিয়ে আসার জন্য সরকারি কারখানা ও উদ্যোগের কার্যক্রম সীমিত করা হয়।

১৯৯১ সালের পর থেকে সরকারি কারখানা ও উদ্যোগের কার্যক্রম সীমিত করা হয়। সব উদ্যোগের কার্যক্রমকে উদারীকরণের পথে নিয়ে আসার জন্য সরকারি কারখানা ও উদ্যোগের কার্যক্রম সীমিত করা হয়। সব উদ্যোগের কার্যক্রমকে উদারীকরণের পথে নিয়ে আসার জন্য সরকারি কারখানা ও উদ্যোগের কার্যক্রম সীমিত করা হয়।





(জল, বায়ু, মাটি, বিদ্যুৎ ও কাচের) এর ক্ষেত্রে সরকারী বা  
ছাড়া উদ্যোগ রয়েছে। ২০০৭ সালে ভারতের ভারতীয় সরকার  
কোম্পানী ত্রয়োমুখী কংগ্রেস গ্যারান্টি চারুকল্পের ভারত  
সেই ক্ষেত্রে সরকারী নিম্নোক্তের জন্য ৭৩২.৫ বিলিয়ন টাকার  
উদ্দেশ্য ছিল। সরকারী জরুরী ক্ষেত্রে GDP এর জন্যও বৃদ্ধি করেছে।  
জরুরী ক্ষেত্রে "Housing Sector" বর্তমান সময়ে সরকারী  
উন্নয়ন কর্মসূচি করা যাচ্ছে। FICCI-র ত্রয়োমুখী "আবাসন উন্নয়ন"  
এর ধার্য বৃদ্ধির জন্য ৩০% এবং গ্রাম্যীর অবস্থা উন্নয়নের জন্য  
৫০%। আবাসন উন্নয়ন প্রকল্পের রাখে উন্নয়ন কর্মসূচি, আবাসন উন্নয়ন, জল,  
জল, শক্তি, উন্নয়ন কর্মসূচি।

ii) বিশেষ অর্থনৈতিক অঞ্চল :-

অর্থনৈতিক উন্নয়নের কারণে সমস্ত  
সঙ্গে বিশেষ অর্থনৈতিক অঞ্চলে "Export Processing Zone" বা  
"Trade Zone" গড়ে তোলা হয়। ২০০০ সালের ত্রয়োমুখী ভারত  
সরকারী এই "EPZ" ও "FTZ" কে "SEZ" বা বিশেষ অর্থনৈতিক  
অঞ্চল হিসেবে চিহ্নিত করেন। ২০০৫-০৬ সালের ত্রয়োমুখী ভারত  
জরুরী ক্ষেত্রে মোট ১০৮টি SEZ ছিল যার অর্থনৈতিক উন্নয়ন  
উন্নয়নের বৃদ্ধি পাচ্ছে। এই SEZ গুলি শুধু কার্জনগর  
আর্থনৈতিক উন্নয়ন ও উন্নয়ন কর্মসূচি করে।

v) Eco City তৈরি :-

জরুরী ক্ষেত্রে উন্নয়নের চাপ হ্রাস করার  
কারণে। উন্নয়ন কর্মসূচি করে উন্নয়ন কর্মসূচি করে।  
উন্নয়ন কর্মসূচি করে Eco City বলা হয়। এই Eco City সবচেয়ে  
উন্নয়ন কর্মসূচি করে যা উন্নয়ন কর্মসূচি করে উন্নয়ন কর্মসূচি করে।  
বৃদ্ধি করে, যা উন্নয়ন কর্মসূচি করে উন্নয়ন কর্মসূচি করে।  
এই ক্ষেত্রে উন্নয়ন কর্মসূচি করে উন্নয়ন কর্মসূচি করে।  
বৃদ্ধি করে উন্নয়ন কর্মসূচি করে উন্নয়ন কর্মসূচি করে।  
উন্নয়ন কর্মসূচি করে উন্নয়ন কর্মসূচি করে।  
Ministry of Environment and Forest (MOEF), Central Pollution Control Board (CPCB) এবং  
Greenhouse Technical Co-operation (GTC) এর সহযোগিতায়

সর্ব Eco City গঠনের উন্নয়ন কাজ চলেছে। প্রায়শই প্রথম  
 ২০ সালে ৬টি হারবার হারবার Eco City তৈরি করা হবে। সর্ব ৬টি  
 Eco City হল - তিরুপাত, বৃন্দাবন, কোটায়াম, উদ্দয়নী, স্থায়ী এবং  
 শাক্যপুর। দ্বিতীয় পর্যায়ে প্রায়শই পরিত্যক্ত জায়গায় Eco City গড়ে  
 তোলার কাজ চলছে।

(vi) দূত পৌরায়নঃ -

উদারীকরণের পরবর্তী সময় প্রায়শই অর্থনীতির  
 ব্যাপক পরিবর্তন প্রায়শই নগরায়নের হারকে বৃদ্ধি করেছে এবং  
 প্রায়শই নগরায়নের হারকে বৃদ্ধি করেছে। উদারীকরণের  
 পূর্বে প্রায়শই পরিত্যক্ত জায়গায় কোম্পানি নগরায়নের পদ্ধতি  
 পরিচালিত হয়ে থাকত। প্রায়শই চূড়ান্ত স্তরে পৌরায়নের হার  
 বর্ধিত। উদাহরণ হল - মহারাষ্ট্র, গুজরাট, তামিলনাড়ু, কর্ণাটক, পাঞ্জাব  
 ও উত্তরপ্রদেশ। ২০১১ সালে প্রায়শই বর্ধিত নগরায়নের হার  
 নিম্নলিখিত হয়েছে তামিলনাড়ু স্তরে (৫৪.৭%), অরুণাচল প্রদেশ (৫৭.৭%)  
 এবং মহারাষ্ট্র (৫৫.২%)।

পৌরায়নে অংশগ্রহণের স্বাধীনতা বৃদ্ধির জন্য "পৌর  
 কর্তৃত্ব" গড়ে তোলা হয়েছে। প্রায়শই হুজুর, আন্দোলাবাদ, চেন্নাই,  
 বাঙ্গালোর ও হায়দ্রাবাদ জায়গায় ১৯৭১ সালের পরবর্তী সময়ে Express  
 Way এবং উন্নত সড়ক দ্বারা সংযুক্ত করা হয়েছে এবং সড়ক  
 কর্তৃক Express কোর্সের গড়ে তোলা হয়েছে। প্রায়শই পরিত্যক্ত  
 Express কোর্সের স্থানে হল গুজরাটের 'আন্দোলাবাদ কর্তৃত্ব',  
 'মহারাষ্ট্রের (পূর্বে হুজুর কর্তৃত্ব), প্রায়শই ভারতীয় রাজধানী প্রায়শই  
 নিউ দিল্লী - গুরগাঁও কর্তৃত্ব; পাঞ্জাবে 'নোয়ালা - ফজলপুর কর্তৃত্ব',  
 কর্ণাটক স্তরে সর্ব কর্তৃত্ব স্থানীয় স্থানের সাথে সাথে বিভিন্ন স্তরে  
 পাইল পাইল যুক্ত করা হয়েছে। যার ফলে প্রায়শই স্যানিটেশন  
 স্তরের ব্যবস্থা করা হয়েছে। সেক্ষেত্রে Gas Authority of India  
 Limited স্তরে পরিত্যক্ত স্থানীয় স্থানীয় করা হয়েছে।

(vii) New Urban Policy :-

উদারীকরণের পর প্রায়শই পৌরায়ন  
 উন্নয়নের বিভিন্ন নীতি ও প্রকল্প গঠন করা হয়েছে। সর্ব নীতি  
 স্থানীয় স্থানীয় Jawahar Lal Nehru National Urban Renewal







(x) Floor Area Ratio and Density:-

শোভারূপে জনসংখ্যার চাপ খোঁজ। ২০০১ সালের আদানশুমারি অনুযায়ী ভারতের জনসংখ্যার মধ্যে ১৩৫ জন লোক বাস থাকে। গৃহীত শ্রমিকের বহু জনসংখ্যা বাড়ি গলাকা অনুযায়ী শ্রমিক উচ্চতা, জনসংখ্যা ১০০০০ জনের বেশি হলে নিম্নতম হয়। অল্প উচ্চতায় বেশি বহু জনসংখ্যা বসবাস করে। Low Floor Area Ratio and High Density শোভারূপে স্বীকৃত বসতি।

(xi) শোভারূপের পরিবর্তন ক্রমসূচী:-

অপরিবর্তিত ভাবে দু'ত শোভারূপে জনসংখ্যার পরিবর্তন ব্যবস্থার পরিবর্তনকে স্বীকৃতি করে নিচ্ছে। যানবাহনের পরিবর্তনের সাথে জনসংখ্যা বাড়ছে। রাজস্বের পরিবর্তন খুবই কম, যা জনসংখ্যা পরিবর্তনকে বাড়ি করে। যানবাহনের চলাচলের পরিবর্তন উল্লেখ্য, জুড়ি তার নয় শোভারূপের রাজস্ব দুর্ভাগ্যের পরিবর্তনও বাড়ি পেয়েছে। ১৯৪১ সালে ভারতে মোট পথ দুর্ভাগ্যের সংখ্যা ছিল ১ লক্ষ ৫৬ হাজার যা ২০০১ সালে বেড়ে ৫ লক্ষ হয়েছে। শ্রমিকের জনসংখ্যার ১০% হারের বাজে চলাচল করে। গুরুত্বপূর্ণ স্থানে যানবাহনের প্রবেশ খোঁজ। ভারত সরকারের পক্ষ থেকে শোভারূপের সংকীর্ণ রাজস্ব ও পথচারীদের জন্য স্বল্প রাজস্ব হ্রাস রাজস্ব বরাদ্দ চলেতে বাধা করে, যা গুরুত্বপূর্ণ স্বীকৃত করেছে।

LPD সূচকের সীমিত বাড়িবাড়ির জন্য কিছু সীমিত শোভারূপের জন্য নির্দেশিত করা হয়েছে। প্রধানত নিম্নরূপ —

- a. শোভারূপে স্থানীয় ব্যবহার ও নগরায়নের জন্য সীমিত নির্দেশিত।
- b. আবাদী দলের স্থানীয় ব্যবহারের চাহিদা বিবেচনা।
- c. মোটরযানের সংখ্যা নিয়ন্ত্রণ।
- d. বাড়ি গলাকা পুনর্বিভাগ।
- e. উন্নত আবাসন প্রকল্প গড়ে তোলা।
- f. রাজস্বের সীমিত নির্দেশের উদ্দেশ্যে উন্নত পর্যায়ের পরিবর্তন।
- g. নির্দেশিত উন্নয়নের ক্ষেত্রে জনসংখ্যা পরিবর্তন সংক্রান্ত ইতিহাস। জনসংখ্যা পরিবর্তন গলাকা পুনর্বিভাগ প্রকল্প স্থানীয় পরিবর্তন উদ্দেশ্যে সীমিত প্রকল্প গড়ে উঠলে পরিবর্তন রূপে প্রচলন হবে। "নির্দেশিত"

সংক্ষেপ

এর উন্নয়ন" স্বাক্ষর করে Compact City/ Smart City, New Urbanism, Transport Oriented Development এবং Smart Growth এর নীতির দ্বারা নগরায়ণ সম্পন্ন করতে উদ্যোগিত কার্যক্রম নগরায়ণ ব্যবস্থা আরও দৃঢ় করা সম্ভব।

উপসংহারঃ-

এই প্রতিবেদনটি ক্ষমতাশীল ও প্রগতির নগরায়নের পক্ষে আন্দোলন করেছে। পরবর্তী প্রতিবেদনগুলি ক্ষমতা ও প্রগতি কার্যক্রমের ব্যয়কে বিস্তারিত আন্দোলন করবে।

## Urbanisation in Developed Nations

সুগঠিত নগরায়নের মধ্যস্থি বিভিন্ন আত্মীয়-  
সাহিত্যের মত দিয়ে পরিচালিত হয়েছে, আর্থনিক সুগঠিত শিল্প  
বিপ্লবকে নগরায়নের প্রধান নিয়ন্ত্রক বলা হয়ে থাকে, আয়োজন  
যুক্তরাষ্ট্রের ব্লিউচেল, ডেইলিফোর্ট ও বিটামবার্গ, ইংল্যান্ডের  
লিডারশ্রন এবং প্লাসগো, ফ্রান্সের মেন্ট-অতিয়ন, অস্ট্রিয়ার  
উইনচুল্ড; অসেনও হুমবার্গ, সুইডেনের উইন সুগঠিত অঞ্চল  
শিল্প ক্ষয়, শিল্প বিপ্লবের সাথে সাথে নগরায়নের ব্যাপ্ত  
ব্রহ্মবর্ষীয়ান, 1950 সাল পর্যন্ত অর্ন্ত মধ্যস্থি মনেছিল, 1970  
সালে সুগঠিত উন্নত দেশগুলিতে মোটে জনসংখ্যার 67%,  
গ্রাম্য গোর বসতিতে বসবাস করত, 1990 সালে তা বেড়ে  
হয় 73% এবং 2021 সালে তা 79.8% হয়েছে।

1. উন্নত দেশের নগরায়নের নিয়ন্ত্রক ও মধ্যস্থি

সর্বশ্রেষ্ঠ আন্দোলন করণ হয়েছে 1950  
সালের মত উন্নত দেশে গোর জনসংখ্যা স্থগিত হয়  
উন্নত দেশগুলিতে নগরায়নের মধ্যস্থি মধ্যস্থি চিহ্নিত হয়েছে,  
অপ্যমি হল কাউন্টার আরণমার্ভ্বেক্ষন; গোর উপকর্ক,  
নগর নগায়ন, ভৌটিকিবেক্ষন এবং মেনাঙ্গোমালিশ্য ম্যুটি  
মধ্যস্থি,

2. কাউন্টার আরণমার্ভ্বেক্ষন:

1950 সালের মত উন্নত দেশগুলিতে শাহুর  
যেখানে মধ্যস্থি মনেছিল 1950 সালের মত তা অনেকে বলে  
যেতে থাকে, অর্ন্ত অরণমার্ভ্বেক্ষন উন্নত দেশগুলিতে গ্রাম্য বড় শাহুর থেকে  
শুনায় আরো পরিবেশ মিরে যেতে শুরু করে, অর্ন্ত মধ্যস্থিকে  
বিশেষতঃ শ্রুশ কাউন্টার আরণমার্ভ্বেক্ষন' মনেছেন, কাউন্টার  
আরণমার্ভ্বেক্ষন হল অরণমার্ভ্বেক্ষন অরণমার্ভ্বেক্ষন যেখানে শাহুর  
আরণমার্ভ্বেক্ষন অরণমার্ভ্বেক্ষন জনসংখ্যা মধ্যস্থি থাকে,  
অর্ন্ত 'কাউন্টার আরণমার্ভ্বেক্ষন' এর মনে করে মধ্যস্থি শাহুর  
শাহুর মত মনে:

Handwritten notes in the top right corner, partially cut off.

a. 1950 সালের মূর্বে উন্নত দেশগুলিতে তথ্যসমৃদ্ধ  
শ্রবণা তেমন কখনো উন্নত ছিল না, অর্থাৎ গরিবদের তথ্য  
বর্ধক্সে মূর্বে অর্থাৎ হতো, তবে 1950 সালের পরে  
ইংরেজ, অ্যাব্রাহাম লিভিংস্টনের মতো পণ্ডিত ইত্যাদি  
তথ্য উন্নতির শ্রবণাগুলি উন্নত উন্নত হয়ে পড়েছে যে  
মানুষ মূর্বে থেকে মূর্বে তার থেকে মূর্বে অর্থাৎ  
উন্নতির মূর্বে মূর্বে অর্থাৎ তার বর্ধক্সে অর্থাৎ অর্থাৎ  
অর্থাৎ অর্থাৎ অর্থাৎ অর্থাৎ অর্থাৎ

b. উন্নত সময় মূর্বে অর্থাৎ গরিবদের  
মূর্বে অর্থাৎ মূর্বে মূর্বে মূর্বে মূর্বে মূর্বে  
অর্থাৎ অর্থাৎ অর্থাৎ অর্থাৎ অর্থাৎ অর্থাৎ  
মূর্বে মূর্বে মূর্বে মূর্বে মূর্বে মূর্বে  
মূর্বে মূর্বে মূর্বে মূর্বে মূর্বে মূর্বে  
মূর্বে মূর্বে মূর্বে মূর্বে মূর্বে মূর্বে

c. 1950 সালের মূর্বে মূর্বে মূর্বে মূর্বে  
মূর্বে মূর্বে মূর্বে মূর্বে মূর্বে মূর্বে  
মূর্বে মূর্বে মূর্বে মূর্বে মূর্বে মূর্বে  
মূর্বে মূর্বে মূর্বে মূর্বে মূর্বে মূর্বে  
মূর্বে মূর্বে মূর্বে মূর্বে মূর্বে মূর্বে

ii. গৌর উন্নতির বা মূর্বে মূর্বে

Suburbanisation বা গৌর উন্নতির  
মূর্বে মূর্বে মূর্বে মূর্বে মূর্বে মূর্বে  
মূর্বে মূর্বে মূর্বে মূর্বে মূর্বে মূর্বে  
মূর্বে মূর্বে মূর্বে মূর্বে মূর্বে মূর্বে  
মূর্বে মূর্বে মূর্বে মূর্বে মূর্বে মূর্বে  
মূর্বে মূর্বে মূর্বে মূর্বে মূর্বে মূর্বে

অর্থ

সুদীর্ঘ অবাণ্যমন সাদৃশ্যের দ্বারা নিয়ন্ত্রিত, অসংগত অবাণ্য-  
পদ্ধতি থেকে শহুরে জীবনের দিকে আকৃষ্ট হয়ে বহু ক্ষয়ক্ষতি  
-চারপাশে সাদৃশ্য, অর্থাৎ অসংগত সাদৃশ্যের ফলে অবাণ্য  
-ধীরে ধীরে বাড়তে থাকে; কিন্তু অসংগত অবাণ্যিক অবাণ্য  
-পড়ে শুরু। অর্থাৎ পৌর ঔপকন্ঠে অসংগত অবাণ্যিক অবাণ্য  
-থেকে অনেকটাই কম, যা বসবসে অবাণ্যিক অবাণ্য  
-পড়ে শুরু। অর্থাৎ পৌর ঔপকন্ঠে অসংগত অবাণ্যিক অবাণ্য  
-থেকে কম, যা বসবসে অবাণ্যিক অবাণ্য পড়ে শুরু,  
অবং অর্থাৎ অবাণ্যিক অবাণ্য পুর শহুরেই পড়ে শুরু,  
1945 খ্রিস্টাব্দ থেকে অ্যাংলো-ইন্ডিয়ান বৃত্তান্তের নগর চি-  
-স্তানপত্রগুলির চারপাশে অর্থাৎ পৌর ঔপকন্ঠে অসংগত অবাণ্যিক  
-নগরী বসবসে গিয়েছে, পৌর ঔপকন্ঠে অসংগত অবাণ্যিক  
-পৌর ঔপকন্ঠ অবাণ্যিক অবাণ্যিক অসংগত অবাণ্যিক অবাণ্যিক  
-বহু অবাণ্যমন পড়ে উঠতে দেখা যায়, শহুরে অবাণ্যিক  
-চল অর্থাৎ পৌর ঔপকন্ঠ অবাণ্যিক অবাণ্যিক অবাণ্যিক  
-নগরী অবাণ্যিক অবাণ্যিক অবাণ্যিক অবাণ্যিক অবাণ্যিক  
-ঔপকন্ঠগুলিকে সুরক্ষিত করে, যখন পৌর ঔপকন্ঠ অবাণ্যিক  
-অবাণ্যিক অবাণ্যিক অবাণ্যিক অবাণ্যিক অবাণ্যিক  
-বাড়তে থাকে, অর্থাৎ অবাণ্যিক অবাণ্যিক অবাণ্যিক  
-Suburbanisation বলা হয়ে থাকে, পৌর ঔপকন্ঠে অবাণ্যিক  
-ধীরে ধীরে পৌর অবাণ্যিক পড়ে উঠতে দেখা যায়, যা  
-Ribbon settlement বলা হয়ে থাকে, অর্থাৎ অসংগত  
-অবাণ্যিক অবাণ্যিক অবাণ্যিক অবাণ্যিক অবাণ্যিক  
-অবাণ্যিক অবাণ্যিক Infill development বলা হয়ে থাকে,  
-অবাণ্যিক অবাণ্যিক পৌর ঔপকন্ঠ অবাণ্যিক অবাণ্যিক  
-অবাণ্যিক অবাণ্যিক অবাণ্যিক অবাণ্যিক অবাণ্যিক  
-অবাণ্যিক পৌর ঔপকন্ঠ অবাণ্যিক অবাণ্যিক অবাণ্যিক  
-অবাণ্যিক অবাণ্যিক অবাণ্যিক অবাণ্যিক অবাণ্যিক  
-অবাণ্যিক অবাণ্যিক অবাণ্যিক অবাণ্যিক অবাণ্যিক  
-অবাণ্যিক অবাণ্যিক অবাণ্যিক অবাণ্যিক অবাণ্যিক  
-অবাণ্যিক অবাণ্যিক অবাণ্যিক অবাণ্যিক অবাণ্যিক  
-অবাণ্যিক অবাণ্যিক অবাণ্যিক অবাণ্যিক অবাণ্যিক

পৌর বিদ্যেপালের ফলে যে পৌর ঈপকর্মে সুবিধা হয়  
 অর্থাৎ বিদ্যুৎ আলোকাদি অর্থাৎ মহলের চাহিদা অল্পমাত্রায়  
 নির্দিষ্ট বিদ্যুৎ উন্নতির ব্যবস্থার লক্ষ্য করা যায়, ১৯৫০ সালের  
 সার ঈপকর্মে যেমতুলিতে আলোকের কাছের নেতৃত্ব প্রাপ্তিগত  
 খানসাহসের সারিমান সুবিধা যায়, প্রাপ্তিগত পক্ষে আকাশ  
 ক্ষেত্র আলোক সৌন্দর্যময়ী নীতি পরিবেশে আকাশ ঈপকর্মে  
 মহল থেকে সরে আসে তারা দ্রাঘতমী মহলতমী/  
 পৌর ঈপকর্মে যা প্রাচীন অঞ্চলে বসবাস করতে থাকে,  
 তারা কর্মসূত্রে আন্তর্জাতিক মহলে অর্থাৎ Daily  
 Communiting যা নিত্য শতাংশে প্রবন্ধ মহল অঞ্চলের  
 গুরুত্বপূর্ণকে কামিয়ে দিতে থাকে,

iii. নগর নগর :-

১৯৫০ সালের সার ঈপকর্মে যেমতুলির নগর  
 থাকে, অর্থাৎ আশে প্রাচীন মহলগুলিতে উচ্চ নগর স্থানিতে  
 পৌর পরিবেশ সুবিধা উদ্দেশ্যে মহলের বিভিন্ন অঞ্চলের  
 পৌর ব্যবস্থা ও পরিষ্কারের সুবাস্ত্ব ঈপকর্মে আর্থিক  
 প্রবন্ধ করা হয়, নগরকে সুবাস্ত্ব নতুন করে গড়ে তোলার  
 সাধাতিবেশে নগর নগর বলা হয়ে থাকে, অর্থাৎ সাধাতিবে  
 নগর অঞ্চলের কেন্দ্রক উন্নয়ন যা কেন্দ্রীয় বাসনিক  
 উন্নয়ন অর্থাৎ উন্নয়ন সুবিধা সুবিধা উদ্দেশ্যে  
 বিভিন্ন সদস্যগণ প্রদান করা হয়, কেন্দ্রীয় বাসনিক উন্নয়ন  
 আবারনের অর্থনৈতিক পরিবেশের উন্নয়ন পরিষ্কারমাধ্যমে  
 বস্তুতল আবারন উন্নয়ন গড়ে তোলা, পরিষ্কার প্রবন্ধ  
 নগরনের উন্নয়ন গন পরিষ্কারের প্রবন্ধ করা, পরিষ্কার  
 উন্নয়ন উদ্দেশ্যে বিভিন্ন প্রকৃতিক উন্নয়ন গড়ে  
 তোলা, উন্নয়ন অর্থনৈতিক উন্নয়নের উদ্দেশ্যে উন্নয়ন  
 উন্নয়ন পরিষ্কারমাধ্যমে গড়ে তোলা ও রাষ্ট্রের অর্থনৈতিক  
 মীলতা সুবিধা অর্থাৎ নগর নগর সাধাতির উন্নয়ন, আর্থিক  
 উন্নয়ন উদ্দেশ্যে উন্নয়ন সাধাতি লক্ষ্য করা যায়.





বসতি বৃহৎ শহর পৌর শহর, যাঃ মণ্ডে একল পৌর  
 সুযোগ-সুবিধা রয়েছে। অকস্মি নির্দেশে মহানগরকে কেন্দ্র করে  
 পৌর প্রশাসন বিস্তৃতি বাড়তে থাকলে তাকে এক কেন্দ্রীয়  
 পৌর শহর ও পৌর মহাশহর স্থাধি পদ্ধতি বলা হয়ে থাকে,  
 একটা নগর, গ্রাম, বৃহৎমহাশহর, সিডনি এবং  
 স্ট্রাভো মহানগরের উদাহরণ। বর্তমানে যে মেগালোপলিটিক  
 স্থাধি হয়েছে তা Monocentric Megalopolitization  
 পদ্ধতির অন্তর্গত। বহু কেন্দ্রীয় পৌর শহর ও পৌর মহাশহর  
 স্থাধি পদ্ধতি; পদ্ধতিতে অনেকগুলি নাগরিক নগর  
 ও মহানগরের পৌর প্রশাসন বৃদ্ধির সাথে সাথে বৃহৎ  
 পৌর শহর ও পৌর মহাশহর স্থাধি স্থান আধুনিক  
 শহরায়ণের গিটামার্স থেমে, অগ্নির ফিল্ম-স্টাডি-  
 অরগ্যানিক ফীল্ডে, অর্থাৎ ফিল্ম-স্টাডি-  
 পৌরায়ণের আকার বাস্তবায়ন। অর্থাৎ বর্তমান বহু কেন্দ্রিক  
 পৌর শহর স্থাধির

শ্রীলঙ্কায় দেশের নগরায়নঃ

শ্রীলঙ্কায় দেশের পৌর শহর স্থাধির  
 পদ্ধতি আতি সাম্প্রতিক। ১৯৫০ সালের কাছাকাছি সময়  
 থেকে অমিয়া, দঃ আধুনিক ও আধুনিক শহরায়ণের  
 বিভিন্ন ধর্মগুলি ক্রীড়া স্থাধির মতে শুরু করে, অর্থাৎ সময় ১৯  
 শ্রীলঙ্কায় আতি ধর্মগুলিতে শ্রীলঙ্কায় তাগতি দেখা যায়  
 ১৯৫০ থেকে ১৯৭০ সালের মধ্যে শ্রীলঙ্কায় ধর্মগুলিতে  
 পৌর প্রশাসন বিস্তৃতি হয়ে যায়, যেখানে শ্রীলঙ্কায় ধর্মগুলিতে  
 পৌর প্রশাসন করে তারেক হয়ে যায়, বর্তমানে বর্তমান  
 সময়ে শ্রীলঙ্কায় ধর্মগুলিতে নগরায়নের শাস্তি অর্থাৎ,  
 স্থাধির মতে পৌর প্রশাসনের এক শ্রীলঙ্কায় শাস্তি অর্থাৎ  
 একল শহরায়ণের বৃহৎ নগরীতে বসতি করে, ১৯৫০ সালে  
 শ্রীলঙ্কায় দেশের মতে প্রশাসন ১৭% শাস্তি পৌর  
 শহরায়ণে বসতি করে, যা ১৯৭০ সালে ছিল ২৫.৭% ; ১৯৭০  
 যা ছিল ৩৩.৬% ; ২০২১ সালে বেড়েছে ৫১.৪%।

সংস্কৃত  
সংস্কৃত

বিশেষতঃ সত্তে 2025 সালে উন্নয়নশীল দেশের 57% মানুষ  
 কাজের বয়সের বয়সে, যখন ন্যাটো, আমেরিকা ও  
 মধ্যপ্রাচ্যের দেশগুলিতে যথাক্রমে 70% ও 80% মানুষ বয়সের  
 অঞ্চলে কাজের বয়সের বয়সে, যা আফ্রিকাতে সত্তে  
 58% এবং অসিয়ার দেশগুলোতে যা 53% সত্তে বয়সে  
 অসিয়ার বয়সে সত্তে, বর্তমান সময়ে উন্নয়নশীল দেশে সত্তে  
 3.6% সত্তে সত্তে জনসংখ্যা বৃদ্ধি পাচ্ছে, 1950 সালের সত্তে  
 উন্নয়নশীল দেশগুলিতে জনসংখ্যা বৃদ্ধির যে গতিশক্তি সত্তে  
 সত্তেছিল, তা জনসংখ্যার বিবর্তন চক্রের দ্বিতীয় সর্গীয় সত্তে  
 অনুভব করছে, সত্তেই উচ্চ উন্নয়নের সত্তে উন্নয়নের  
 সত্তে কাজের সত্তে জনসংখ্যার গতিশক্তি বৃদ্ধি সত্তেছিল, নগরায়নের  
 সত্তে বৃদ্ধি নিম্ন আয়ের দেশগুলিতে অনেকটা সত্তে-সত্তে,  
 সত্তেই সত্তে সত্তে উচ্চ সত্তে দেশগুলি অনেকটা সত্তে  
 সত্তেই সত্তে, উন্নয়নশীল দেশগুলোতে নগরায়নের সত্তে  
 বিলম্বের সত্তে দেশ সত্তে, সত্তে সত্তে দেশগুলিতে সত্তে  
 জনসংখ্যার সত্তে বড় সত্তে মহানগরে সত্তে সত্তে, 1960  
 সালে সত্তেই সত্তে 114 বি সত্তে 10 লক্ষের সত্তে  
 জনসংখ্যা সত্তে; সত্তে সত্তে সত্তে 62 বি মহানগর উন্নয়ন দেশে  
 সত্তে 119 বি মহানগর উন্নয়নশীল দেশে সত্তে সত্তে 2000  
 সালে সত্তেই সত্তে মহানগরের সত্তে-সত্তে-সত্তে 408 বি,  
 বিশেষতঃ সত্তে 2025 সালে সত্তে 40 লক্ষের সত্তে  
 জনসংখ্যা সত্তে সত্তে সত্তে মহানগরের সত্তে সত্তে  
 639 বি, সত্তে সত্তে 153 বি উন্নয়ন দেশে সত্তে 486 বি উন্নয়ন-  
 শীল দেশে সত্তে সত্তে, সত্তে গতিশক্তি থেকে সত্তে  
 সত্তেই সত্তে সত্তে সত্তে উন্নয়নশীল দেশে সত্তে সত্তে  
 উন্নয়নশীল দেশে সত্তে অনেকটা সত্তে-সত্তে, সত্তে সত্তে সত্তে 50  
 দেশে সত্তেই সত্তে সত্তে, 1950 সালে উন্নয়নশীল  
 দেশে সত্তে সত্তে 30 বি, সত্তে সত্তে 25  
 বি সত্তে জনসংখ্যা 90 লক্ষের সত্তে, উন্নয়নশীল  
 বিশ্বের 97 বি দেশের সত্তে সত্তে সত্তে  
 সত্তে সত্তে, সত্তে দেশগুলির সত্তে 48 বি



### iii. শিক্ষা :-

ঐন্দ্রিয়মণ্ডল দেশে কর্মসংস্থান ঐন্দ্রিয় দেশের  
কুলনাম্য তালেক বোম্বি, ঐন্দ্রিয়মণ্ডল দেশে নগরায়নের সৌন্দর্য  
কোনটি সুস্বাদু স্বাদু হলে শিক্ষা, শিক্ষা দ্বারা  
সাথে কর্মসংস্থান অক্ষমতা নিরসনের উদ্দেশ্যে  
স্বল্প শিক্ষা প্রমাণ্য বড় করে, ঐন্দ্রিয়মণ্ডল দেশে বড় বড়  
নগর ও মহানগরের বিভিন্ন প্রমাণ্য বড়িতে গড়ে উঠে  
দেশে পোছে। অল্প বড়ি নব্বই শীতের নীচে স্বল্পে বড়িতে  
থাক কর্মসংস্থানের উদ্দেশ্যে করতের দিকে চলে অগোছে।

শ্রীমত, বাঙালীদেশ, শ্রীমত, গাঙ্গুলি, স্বাধীনতার  
এই অঞ্চল ঐন্দ্রিয়মণ্ডল দেশস্থলিতে বড়ি অক্ষমতা পোকে  
অক্ষমতার স্বাধীন ব্যবস্থাপনাকে নতী করে।

# Metropolitan City / Metropolis / মহানগর

Metropolitan কথারই বাণ্যে তখন এই মহানগর, <sup>বিকল্প</sup> Metropolis বলতে দুই বা তিন নগরকে বোঝাতেন। <sup>বিকল্প</sup> Metropolis কথার অর্থ 'মাতৃ নগরী' বা Mother City, সম্মিলিত আনুষ্ঠানিক প্রাতিজ্ঞান নগরীর ক্ষেত্রে Metropolitan কথাকে ব্যবহার করা হয়।

- উল্লেখ্য 'Metropolis' বলতে 'Regional Capital' বা প্রাদেশিক রাজধানীকে বুঝিয়েছেন।
- প্রখ্যাত নগরবিদ Lewis Mumford এর মতে প্রধান নগর-বিকাশের যে ক্ষেত্রে পর্যায়ের মধ্যে তৃতীয় পর্যায়ের দোর বসতিবোধক Metropolis বা মহানগর বলেছেন।
- ভারতীয় বিজ্ঞানচিন্তকের প্রখ্যাত কানারীয় অধ্যাপক N.S.S. Reddy 1952 সালে মহানগরের সংজ্ঞা দিতে গিয়ে বলেছেন যে, "একটি নগরকে প্রধান মহানগর বলা হবে যখন ছোট-বড় বিভিন্ন অঞ্চলের আর্থিক সেরতের কেন্দ্রস্থল হবে, যেমন সবচেয়ে বড় অঞ্চলের সব উৎপাদন কেন্দ্রসমূহের ব্যবসা ও শ্রমিকের কেন্দ্রস্থলই এই মহানগর";
- Herodotus এর মতে মহানগর হল, "The large city, dominating a number of small towns and villages."
- R.D. McKenzie এর মতে, মহানগর অঞ্চল হল পর্যায়ক্রমে একই ধরনের অঞ্চলে। প্রাথমিক বিচারে যতদূর পর্যন্ত মহানগর এর আনুষ্ঠানিক ভাবে বিস্তার করে, ততদূর পর্যন্ত এই মহানগর অঞ্চল। সুতরাং একই ধরনের উৎপাদন কেন্দ্রসমূহ।
- Emory Jones এর মতে, মেট্রোপলিটন অঞ্চল হল মেট্রোপলিটন নগর দ্বারা পরিবেষ্টিত এলাকা। শ্রমিকেরা ও অন্য অঞ্চলের জায়গায় এক অঞ্চলে আনুষ্ঠানিক এক বিশাল পর্যাট এলাকার উৎপাদন শ্রমিকগণ প্রবেশ করে।

স্থান, আন্তর্জাতিক ব্যাপ্তি, জিআই, স্বাস্থ্য, আন্দোলন-  
 আন্দোলন, প্রযুক্তিগত পরিষ্কার বা সুযোগসুবিধা, উন্নততর যোগাযোগ ও  
 বহুবিধ কার্যক্রমে উন্নয়ন বৃদ্ধির জোরদারিত্বকে সহায়ক বা Meets  
 উৎস বলে। যাচাই করে নেওয়া হবে বৃদ্ধি বা বৃদ্ধির।

এই সহায়কতার বা অন্তর্ভুক্তি পরিষ্কার  
 10,00,000 এর খোঁজ, যার জন্য একে Million Plus City বলে হয়।  
 উন্নত পরিষ্কার ও বহুবিধ কার্যক্রমের কারণে পরিষ্কার সহায়ক  
 পরিষ্কার হয়। এখানে স্বাস্থ্য, শিক্ষা, চিকিৎসা, আন্দোলন প্রভৃতি  
 এবং অন্যান্য পরিষ্কার স্থান সুযোগসুবিধা থাকে। আন্তর্জাতিক যুক্তরাষ্ট্রে  
 সহায়কতার বৃদ্ধি অন্তর্ভুক্তি 50,000 এবং অন্তর্ভুক্তি 1000 জন/কার্যক্রম।  
 প্রায় 10 লক্ষের খোঁজ অন্তর্ভুক্তি বিভিন্ন জোরদারিত্বকে সহায়ক বা  
 Million Plus City বলে। 2011 সালে আন্তর্জাতিক পরিষ্কার প্রায় 50টি  
 সহায়কতার রয়েছে। প্রায় 50টি সহায়কতার দিল্লি, কলকাতা, মুম্বাই ও  
 চেন্নাই এর অন্তর্ভুক্তি একে অন্তর্ভুক্তি খোঁজ। আগের তুলনায় অন্তর্ভুক্তি  
 পরিষ্কার বৃদ্ধির বৃদ্ধি সহায়কতার সমস্যা, আন্তর্জাতিক দিক থেকে  
 পরিষ্কার বৃদ্ধির সহায়কতার USA এর রাষ্ট্রপতি নির্দেশক দিচ্ছে।

সহায়কতার খোঁজ :-

সহায়কতার প্রকল্পে এক বছরের বিস্তারিত প্রকল্প,  
 এর ব্যয়বহুল খোঁজ নেওয়া করা যায় যা নিম্নলিখিত -

- (i) সহায়কতার উন্নয়নগত জোরদারিত্ব বৃদ্ধির  
 সমস্যা, যা চারিদিকে পরিষ্কার সহায়কতার উন্নয়ন সমস্যা  
 রয়েছে।
- (ii) সহায়কতার উন্নয়ন বা প্রকল্পের অর্থনৈতিক, সামাজিক,  
 রাজনৈতিক ও প্রযুক্তিগত কার্যক্রমের প্রকল্প।
- (iii) সহায়কতার উন্নয়নগত পরিষ্কারের কারণে পরিষ্কারের চেয়ে  
 উন্নয়ন অন্তর্ভুক্তি পরিষ্কার এবং অন্তর্ভুক্তির খোঁজ থাকে।
- (iv) সহায়কতার উন্নয়ন বিভিন্ন খোঁজের উন্নয়ন পরিষ্কার  
 দিচ্ছে। যুক্তরাষ্ট্রের উন্নয়ন সহায়কতার উন্নয়ন পরিষ্কার  
 পরিষ্কার ও উন্নয়নগত সহায়কতার উন্নয়ন পরিষ্কার  
 উন্নয়নগত পরিষ্কার উন্নয়ন পরিষ্কার দিচ্ছে।

১০০  
১০১  
১০২

v) স্থানীয় উন্নত জনসংখ্যা হ্রাস প্রক্রিয়ায় জনসংখ্যা হ্রাস  
 বিস্তারিত সুযোগ স্থানীয় প্রকল্পে গড়ে উঠেছে। যুক্তরাষ্ট্র, জাপান  
 যথাক্রমে প্রাথমিক ও দ্বিতীয় স্তরের উন্নয়ন কর্মসূচিতে জনসংখ্যা হ্রাস  
 জনসংখ্যা হ্রাস গড়ে উঠেছে।

vi) যে দেশগুলো উন্নত জনসংখ্যা হ্রাস জনসংখ্যা হ্রাস  
 বিস্তারিত কর্মসূচির সুযোগ স্থানীয় প্রকল্পে থাকে

Geography and Hoston (1970) এর তাদের রচনা বই  
 "Geographic perspectives on Urban System" এ জনসংখ্যা হ্রাস  
 প্রক্রিয়ায় নিম্নলিখিত বিন্দুগুলো উল্লেখ করেছেন, যথা -

- a. শহরতলী কেন্দ্রীয় অঞ্চলে শুরুর জনসংখ্যা হ্রাস শুরু হয়।
- b. জনসংখ্যা হ্রাসের অন্যান্য জনসংখ্যা হ্রাস থেকে অনেকটাই বিচ্ছিন্ন হয়।
- c. জনসংখ্যা হ্রাসের কেন্দ্রীয় অঞ্চলগুলি পানজিয়ারা ও জেলা অনুযায়ী  
 অভ্যন্তরীণ জনসংখ্যা হ্রাস গড়ে উঠে।
- d. জনসংখ্যা হ্রাসের অন্যান্য জনসংখ্যা হ্রাসের থেকে আলাদা  
 অনেক বড় হয়। কোনো কোনো ক্ষেত্রে শহরতলী জনসংখ্যা হ্রাস  
 ক্ষেত্রের ক্ষেত্রের বিস্তারিত থাকে।
- e. জনসংখ্যা হ্রাসের কেন্দ্র বা Central Business District, বিস্তারিত,  
 বস্তি, প্রাথমিক পর্যায়ে স্থান, প্রাকৃতিক ও আদ্যাতন, নির্দিষ্ট  
 প্রকারের স্থান, উদ্যান, স্বাভাবিক প্রকৃতি মজুত বন্ধা যায়।
- f. জনসংখ্যা হ্রাসের প্রক্রিয়ায় বিস্তারিত গড়ে উঠে। শহরতলী  
 জনসংখ্যা হ্রাসের ক্ষেত্রে পাওয়া যায়।

ii) জনসংখ্যা হ্রাসের কারণ :-

জনসংখ্যা হ্রাসের কারণে শহরতলী শহরতলী হ্রাস হ্রাস হ্রাস।  
 জনসংখ্যা হ্রাসের কারণে শহরতলী হ্রাস হ্রাস হ্রাস

1. প্রাকৃতিক কারণ :-

প্রাকৃতিক কারণের বিস্তারিত শহরতলী হ্রাস হ্রাস হ্রাস  
 শহরতলী হ্রাস হ্রাস হ্রাস হ্রাস হ্রাস হ্রাস হ্রাস হ্রাস হ্রাস হ্রাস হ্রাস  
 হ্রাস হ্রাস হ্রাস হ্রাস হ্রাস হ্রাস হ্রাস হ্রাস হ্রাস হ্রাস হ্রাস হ্রাস  
 হ্রাস হ্রাস হ্রাস হ্রাস হ্রাস হ্রাস হ্রাস হ্রাস হ্রাস হ্রাস হ্রাস হ্রাস



আজীবনী কথোচ্চ ও শূন্য পাজারগানি কার্যকরিতা প্রদর্শন প্রাপ্ত ও বর্ধমান।  
 ভারতের বর্তমান প্ৰাচীনী জগত্ৰ নতুন দিল্লী সংগত প্ৰজাতান্ত্রিক কাঙ্গ্রেস  
 উদার শিষ্টি করে গড়ে উঠা নগরগল্পের উদাহরণ।

ii. অনঙ্গুখ্যার আবিষ্কার

প্ৰাথমিকভাবে শোর বর্ধাশিত অনঙ্গুখ্যার  
 আবিষ্কার নগরগল্পে সূচ্য হয়। আবিষ্কারভাবে ১০ মেট্রের শিপি অনঙ্গুখ্যা  
 যুক্ত শোর বর্ধাশিত নগরগল্প। নগরগল্পে বর্ধনের অনঙ্গুখ্যার আবিষ্কার শূন্য  
 কৃষে শূন্য অনঙ্গুখ্যে অনঙ্গুখ্যা সূচ্য করে। অনঙ্গুখ্যা সূচ্যের সাথে  
 সাথে বর্ধনকারিার আবিষ্কার সূচ্য হয় শূন্য কৃষে কৃষে ছোট নগর নগর  
 নগরগল্পে সূচ্য হয়।

iii. আন্তর্জাতিক চারিত্র্য

জগত্ৰের বর্ধনকারিার আন্তর্জাতিক সূচ্যের দ্বারা  
 শোর শোরবর্ধাশিত নগরগল্পে চারিত্র্য হয়। নগরগল্পের আবিষ্কার শূন্য  
 তাদের আন্তর্জাতিক কার্যকরিতার দিকে নগর দিকে হয়, যেমন যুক্তরাষ্ট্রের  
 লক্ষ শূন্যশূন্য উদাহরণ নিগত শূন্য; যুক্তরাষ্ট্রের অনঙ্গুখ্যার  
 শেখর বিজ্ঞানে তারা বিজ্ঞে সূচ্যে সূচ্য করেছে। শূন্যকারিার শেখর কিছু  
 নগরগল্পে আন্তর্জাতিক শূন্যের শূন্য শূন্যের উদাহরণ হয়, যা শূন্য নগর-  
 গল্পে শূন্যকারিার চারিত্র্য উদাহরণ করে, যেমন - শূন্যকারিার শিষ্টি-  
 তি- শেখরকারিার, শূন্যকারিার শিষ্টি ও শূন্যকারিার উদাহরণ।

iv. বহুবিধ বর্ধনকারিার ও আবিষ্কার সূচ্যোগ

নগরগল্পের আন্তর্জাতিক শূন্যকারিারকারিার উদাহরণ  
 বর্ধন শূন্যকারিার কার্যকরিতা বিষ্টি হয়। শূন্যকারিার জগত্ৰকারিার শূন্যকারিার শিষ্টি  
 শূন্যকারিার শূন্যকারিার শূন্যকারিার শূন্যকারিার শূন্যকারিার শূন্যকারিার  
 নগরগল্পে শূন্যকারিারকারিার শূন্যকারিারকারিার শূন্যকারিারকারিার শূন্যকারিারকারিার  
 শূন্যকারিারকারিার শূন্যকারিারকারিার শূন্যকারিারকারিার শূন্যকারিারকারিার  
 শূন্যকারিারকারিার শূন্যকারিারকারিার শূন্যকারিারকারিার শূন্যকারিারকারিার  
 শূন্যকারিারকারিার শূন্যকারিারকারিার শূন্যকারিারকারিার শূন্যকারিারকারিার

v. নগরগল্পে আবিষ্কার

শোরবর্ধাশিত শূন্যকারিারকারিার শূন্যকারিারকারিার শূন্যকারিারকারিার  
 শূন্যকারিারকারিার, শূন্যকারিারকারিার, শূন্যকারিারকারিার, শূন্যকারিারকারিার  
 শূন্যকারিারকারিার, শূন্যকারিারকারিার, শূন্যকারিারকারিার, শূন্যকারিারকারিার  
 শূন্যকারিারকারিার, শূন্যকারিারকারিার, শূন্যকারিারকারিার, শূন্যকারিারকারিার

স্বাস্থ্য, পানীয় সরঞ্জাম, বিদ্যমান বন্দর এবং বিদ্যমান স্থানের দক্ষতা  
 একটি নগরিক স্বেচ্ছাসেবক উদ্যোগের উদ্যোগে  
 এই উদ্যোগের অন্তর্ভুক্ত্যকে বৃদ্ধি করে, যখন: শীঘ্র শীঘ্র উদ্যোগ  
 নগর স্থানগুলিতে চারিত্র্য করে,

বিশ্বের স্থানগুলি :-

২০১৪ সালে জার্মানিতে আয়োজিত 'The World's Cities in ২০১৪' গ্রন্থের প্রতিবেদনে স্থানগুলির আর্থিক  
 বিনিয়োগ আন্দোলিত হয়েছে। এই প্রতিবেদন অনুযায়ী ২০০০ সালে  
 স্থানগুলির ১০ লক্ষের শ্রেণি অন্তর্ভুক্ত্যের উদ্যোগ তথা স্থানগুলির  
 অন্তর্ভুক্ত্য ছিল ৩৭১, যা ২০১৪ সালে বেড়ে ৫৪৪ শ শ্রেণির মধ্যে  
 মোট ১.৭ বিলিয়ন মানুষ বসবাস করে। এছাড়াও তথ্যের উদ্যোগ প্রতি  
 বছরে স্থানগুলিকে হাতে অনুযায়ী অনুমান করা হচ্ছে যে ২০৩০ সালে  
 এই অন্তর্ভুক্ত্য বেড়ে ৭০৬ শ হাজারে। এই প্রতিবেদন অনুযায়ী  
 ২০১৪ সালে স্থানগুলি ৫০ লক্ষের শ্রেণি উদ্যোগের অন্তর্ভুক্ত্য ৫১ শ্রেণির  
 ১ শ্রেণির শ্রেণি অন্তর্ভুক্ত্য যুক্ত আর্থিক বিনিয়োগ অন্তর্ভুক্ত্য ৩৩ যা ২০৩০ শ  
 বেড়ে ৭৩ শ্রেণি হতে বন্ধা হচ্ছে।

সারণী: বিশ্বের আশ্রয় ১০টি স্থানগুলি ও তাদের অন্তর্ভুক্ত্য

স্থানগুলি	অন্তর্ভুক্ত্য, ০০০ (২০১৪)
টোকিও (জাপান)	৩৭৪৬৪
দিল্লী (ভারত)	২৪৫১৭
সাঁওহাই (চীন)	২৫৫৪২
সাঁও - পাওলো (ব্রাজিল)	২১৬৫০
সাঁওপাওলো (ব্রাজিল)	২১৫৪১
কলম্বো (ফিলিপাইন)	২০০৭৬
সুওয়াই (ভারত)	১৭৭৪০
সাঁও (চীন)	১৭৬১৪
চাং (বাংলাদেশ)	১৭৫৭৪
সুওয়াই (জাপান)	১৭২৪১

১০  
১০

১) জনমানগলের ডায়ালগ

জনমানগলে বহু বিষয়ের ডায়ালগ সম্ভব করা যায়।

জনমানগলের ডায়ালগগুলিকে দুটি প্রধান ভাগে ভাগ করে নেওয়া যেতে পারে।

A. জনমানগলের গাণ্ডিত্বজনিত ডায়ালগ

জনমানগলের ডায়ালগ শুধু গাণ্ডিত্বজনিত যে কোন প্রকারের গাণ্ডিত্বজনিত ডায়ালগের দ্বারা সীমাবদ্ধ হয়ে পড়বে না, অথবা যে কার্যকরতার গাণ্ডিত্বজনিত জনমানগলগুলি হ্রাস পেয়েছিল তার প্রতিকারের ক্ষেত্রে জনমানগলগুলির গাণ্ডিত্বজনিত বৈশিষ্ট্য রয়েছে।

(i) গাণ্ডিত্বজনিত ডায়ালগের প্রকারঃ-

গাণ্ডিত্বজনিত ডায়ালগ জনমানগলগুলিতে নগর নবায়নের প্রকল্পগুলি প্রস্তাবিত গাণ্ডিত্বজনিত ডায়ালগের প্রকল্পে গৃহীত করে। গাণ্ডিত্বজনিত ডায়ালগের ক্ষেত্রে তা দৈনন্দিন জীবন জীবনযাত্রাকে প্রভাবিত করে। গাণ্ডিত্বজনিত ডায়ালগের ক্ষেত্রে ছোট বাস্তব ক্ষেত্রে নতুন বাড়ি চুক্তি বাস্তব করা হয়, যোগাযোগের মাধ্যমে দুগত অভিযান করা অন্য জনগণের তুলনায় গাণ্ডিত্বজনিত জনগণের প্রকল্পে হ্রাস পায়। তবে জনমানগলের ক্ষেত্রে গাণ্ডিত্বজনিত জনগণের তুলনায় গাণ্ডিত্বজনিত জনগণের তুলনায় গাণ্ডিত্বজনিত জনগণের প্রকল্পে হ্রাস পায়, যেমন - নির্দিষ্ট নির্দিষ্ট প্রকল্পের ক্ষেত্রে প্রকল্পে প্রকল্পে প্রকল্পে হ্রাস পায়।

(ii) জিপিও-স্বাক্ষরিত প্রকল্পে ডায়ালগঃ-

অনেক স্থানে জনমানগলের জিপিও-স্বাক্ষরিত প্রকল্পে কাজে লাগে যে জনমানগলের গাণ্ডিত্বজনিত প্রকল্পে হ্রাস পায়। যেমন বিজ্ঞানের জিপিও-স্বাক্ষরিত প্রকল্পে বহু বয়স্ক জিপিও-স্বাক্ষরিত প্রকল্পে বিজ্ঞানের গাণ্ডিত্বজনিত প্রকল্পে হ্রাস পায়।

(iii) স্থানিক-দুর্যোগ উৎসাহের ডায়ালগঃ-

স্থানিক-দুর্যোগ উৎসাহের ডায়ালগ জনগণের গাণ্ডিত্বজনিত প্রকল্পে হ্রাস পায়। স্থানিক-দুর্যোগ উৎসাহের ডায়ালগ জনগণের গাণ্ডিত্বজনিত প্রকল্পে হ্রাস পায়।

iv) গার্মেন্টসের গুরুত্বপূর্ণ স্থান :-

সহানগরের দ্রুত গার্মেন্টস শিল্পের উন্নয়ন ও উন্নয়নশীল  
বৃদ্ধির ফলে সমসাময়িক বা বয়স্কদের অযোগ্য হয়ে পড়ে। যার ফলে  
সহানগর শ্রমিকের সংখ্যা যথেষ্ট হ্রাস পেয়েছে।

v) গার্মেন্টস ও গার্মেন্টসের অবনমন :-

সহানগরের গার্মেন্টস ও গার্মেন্টসের অবনমন  
নতুন জিন্স শ্রমিকের উৎসাহ বর্ধিত হয়, ফলে সহানগর বর্ধিত  
সুযোগ বহন করে থাকে। জিন্স শ্রমিকের উৎসাহিত হওয়ায়  
শ্রমিক ও বয়স্কদের যত্ন অবস্থা উন্নত করা যাচ্ছে।

৫. সহানগরের বৃদ্ধি কীরূপে জনসাঃ :-

সহানগরের উন্নয়নশীল ও উন্নয়নশীল বৃদ্ধির ফলে  
নানা ঐক্যের জনসাঃ হ্রাস হয়, সুস্থান বর্ধিত হয় :-

i) শ্রমিক বিক্ষোভ :-

শ্রমিক বিক্ষোভের সহানগরের কারণে বড়  
জনসাঃ হলে শ্রমিক বিক্ষোভ বা নগর বর্ধিত হয়। উন্নয়নশীল ও উন্নয়নশীল  
নগর বর্ধিত হওয়ার ফলে জনসাঃ ও গার্মেন্টসের উন্নয়নশীল  
শ্রমিকের দেখা যায়। যার ফলে গার্মেন্টস শ্রমিক হ্রাস করে থাকে ও শ্রমিক  
ব্যবস্থার হ্রাসে অনেক বৈচিত্র্য আছে যার ফলে গার্মেন্টসের দুর্ভোগের স্রোত  
হয়ে যায়। যাতে গড়ে উঠবে জনসাঃ বিক্ষোভের বৃদ্ধি হয়।

ii) সহানগরীর উৎসাহ :-

শ্রমিক, শ্রমিক, শ্রমিকের দ্বারা অনর্থক উন্নয়ন  
শ্রমিকের উৎসাহ জনসাঃ চাপে উৎসাহে থাকে। যার ফলে সহানগর  
'সহানগরী' বলে। যাতে শ্রমিকের উৎসাহ জনসাঃের উন্নয়নশীল  
বৃদ্ধি হতে উৎসাহ অন্য জনসাঃের উন্নয়নশীল উন্নয়ন  
করে, উৎসাহের উন্নয়ন জনসাঃের উন্নয়ন, বাণিজ্যের উৎসাহ  
সহানগরী বহন করে থাকে।

iii) জনসাঃের উন্নয়ন চাপ :-

সহানগরীতে উন্নয়ন সুযোগ উন্নয়ন থাকবে



সহায়তা স্বরূপে প্রকৃত-প্রাথমিক স্কেলের প্রস্তাব রয়েছে। যার ফলে  
 সহায়তা দুই ধারে বৃদ্ধি পেয়েছে। এর কারণ হলো বায়ু, মূল, জাত ও বায়ু-  
 সড়কের দু'ধারের দ্বারাও বৃদ্ধি পেয়েছে।

(vii) সহায়তার ও প্রকৃত-প্রাথমিক সহায়তা

সহায়তার প্রাপ্তির বৃদ্ধি হলে সাধারণ  
 প্রকৃত-প্রাথমিক স্কেলে দেখা যায়। প্রকৃত-প্রাথমিক স্কেলের জন্য প্রাপ্তি প্রাপ্ত  
 পরিমাণ থাকলেও সহায়তার অভাবে প্রকৃত-প্রাথমিক স্কেলে  
 পাওয়া না। এছাড়া, মোট প্রকৃত-প্রাথমিক স্কেলের ওপরও সহায়তা দেখা যায়।

□ সহায়তার প্রকৃত-প্রাথমিক / Metropolitan Region :-

সহায়তার সহায়তার সর্বমোট 'প্রকৃত-প্রাথমিক সহায়তা'  
 তার চারিভাগে 'সহায়তা' ও সর্বমোট 'প্রকৃত-প্রাথমিক' থাকে।  
 সহায়তার সর্বমোট বৃদ্ধির সাথে সাথে সহায়তারকে প্রকৃত-প্রাথমিক করে তার চারিভাগের  
 চারিভাগে প্রকৃত-প্রাথমিক স্কেলের প্রাপ্তির বাড়তে থাকে। সহায়তার ২৩ থেকে  
 সহায়তার ৭৫ থাকে তার চারিভাগের সহায়তার ৩৩ বৃদ্ধি পেতে  
 থাকে। সর্বমোট সহায়তারকে প্রকৃত-প্রাথমিক করে সহায়তার প্রকৃত-প্রাথমিক  
 হয়। প্রকৃত-প্রাথমিক ১৯৩২ সালের ৭৪ তম সংস্করণের সংশোধনের মাধ্যমে  
 সহায়তারকে 'চিহ্নিত' করা হয়েছে। সহায়তার ১০ মতের চিহ্নিত  
 অন্যান্য প্রকৃত-প্রাথমিক সহায়তার বর্ধিত খেতানে বর্ধিত সহায়তার  
 রয়েছে। সহায়তার সহায়তার সর্বমোট বৃদ্ধির সাথে সাথে সহায়তার বর্ধিত  
 সাথে সহায়তার বা সর্বমোট সহায়তার, মোট সহায়তার প্রকৃত-প্রাথমিক, দুই বা ততোধিক  
 সহায়তার প্রকৃত-প্রাথমিক সহায়তার, সহায়তার, সহায়তার প্রকৃত-প্রাথমিক, সহায়তার প্রকৃত-প্রাথমিক,  
 সহায়তার সহায়তার সহায়তার 'চিহ্নিত' করে সহায়তার প্রকৃত-প্রাথমিক  
 প্রকৃত-প্রাথমিক হয় যা 'সহায়তার সহায়তার' বা 'সহায়তার প্রকৃত-প্রাথমিক' নামে চিহ্নিত।  
 Chik's ১৯৩০-এর মতে, "যে স্থান সহায়তার উৎস 'নির্ধারিত', তার  
 সহায়তার সহায়তার', সহায়তার, প্রকৃত-প্রাথমিক ও সহায়তার প্রকৃত-প্রাথমিক  
 সহায়তার প্রকৃত-প্রাথমিক সহায়তার সাথে সাথে সহায়তার প্রকৃত-প্রাথমিক প্রকৃত-প্রাথমিক  
 প্রকৃত-প্রাথমিক ও সহায়তার প্রকৃত-প্রাথমিক সহায়তার হয়। প্রকৃত-প্রাথমিক ১০ মতের সহায়তার  
 অন্যান্য প্রকৃত-প্রাথমিক সহায়তার প্রকৃত-প্রাথমিক ৫৩ টি যা সহায়তার নামে চিহ্নিত। ১৯৩১  
 সালের ৩ম সংস্করণে সহায়তার 'সহায়তার সহায়তার' ও 'সহায়তার  
 প্রকৃত-প্রাথমিক' এর প্রকৃত-প্রাথমিক ২৩ টি। সহায়তার সহায়তার সহায়তার প্রকৃত-প্রাথমিক সহায়তার।

যানবাহন  
 বস্তু

চতুর্দশ শতাব্দী থেকে বাংলা দল্লতগর 'Urban Agglomeration' এর গঠন  
 এক অস্বাভাবিকভাবে ফোর বসতি ৪ যার সাথে উপর দল্ল বা-গর্ভগাধিক  
 মধ্যস্থ ফোর বসতি রয়েছে। অতীত কালগত দল্লতগর ও দল্লতগর  
 অস্বাভাবিক ফোর বসতি। ভারতবর্ষে প্রায় ১০০ জনগণের দল্লতগর  
 ভারতে ১০ টি দল্লতগরের জনসংখ্যা ৭০ জনের উপর। যেহেতু এই  
 দিল্লি, হুগলি, বঙ্গবন্দ, চেন্নাই, হায়দ্রাবাদ, অন্ধ্রপ্রদেশ, অসমাবাদ, গুণে,  
 হুগলি ও গাজিপুর। ভারতবর্ষে এই জনগণের প্রায় ১০০ জনগণ  
 দল্লতগর এর হুগলি (১৪,৩৭৭,৭১২), দিল্লি (১৬,৩৭৭,৪৩১) ও  
 বঙ্গবন্দ (১৭,০৫৭,৭৭৭)। এই তিনটি দল্লতগর জনগণের নামে গণিত।

# শৌর ভূগোল্যের অর্জনপাঠ্যের পদ্ধতিসমূহ (Approaches to the study of urban Geography)

আন্তর্জাতিক স্থানীয় স্কেলে শৌর ভূগোল্যে আলোচনার বিভিন্ন পদ্ধতি রয়েছে যেগুলি নিম্নরূপ —

## i City system Approach →

এই পদ্ধতি অনুসারে শৌর বসতিতে একটি

একক আনুষ্ঠান রূপে চিহ্নিত করা হয়, এই আলোচনার প্রেক্ষিতে শৌর বসতির স্থানাঙ্ক, স্থিতি অবস্থান, উৎপত্তি, বিবর্তন, স্থানীয় ভূমির ব্যবহার কার্যকারিতা ইত্যদে ভূমির কার্যিক গঠন এবং শৌর বসতির সামগ্রিক পার্শ্ববর্তী-অলাভের বহির্ভূত সম্পর্ক আলোচনা করা হয়ে থাকে।

## ii City Morphological Approach →

এই আলোচনার প্রেক্ষিতে ইত্যদে আন্তর্জাতিক অর্জন আলোচনা করা হয়। এছাড়া ইত্যদে সামগ্রিক স্থানীয় বসতির অর্জন ও তাদের সক্রিয়তা সম্পর্ক আলোচনা করা হয়ে থাকে। এই পদ্ধতির মাধ্যমে বিভিন্ন শৌর পরিচলনা গ্রহণ করার

## iii Case study Approach →

এই পদ্ধতির মাধ্যমে ইত্যদে বা শৌর বসতির নির্দিষ্ট বসতিগত সমীক্ষা করা সম্ভব, এছাড়া একটি নির্দিষ্ট শৌর বসতিতে বা অলাভগুলি শৌর বসতিতে একটি বসতি আনুষ্ঠান রূপে চিহ্নিত করা হয়। যা একটি উদাহরণ স্বরূপ এই পদ্ধতি শৌর পরিচলনার ক্ষেত্রে উপযোগী।

## iv Comparative Regional Approach →

স্থানীয়ভাবে আনুষ্ঠানিক পদ্ধতির মাধ্যমে শৌর ভূগোল্যে ইত্যদে বা একটি নির্দিষ্ট শৌর বসতিতে



অঙ্গুলের সামগ্রিক স্বাস্থ্যের কার্যকর গঠন ও কার্যকারিতার বৈশিষ্ট্য আলোচিত হয়। সেই অঙ্গুর মাধ্যমে অবলম্বিত পদ্ধতি উন্নয়ন উন্নয়নশীল দৃষ্টি পৌর অঙ্গুলের উপর বিভিন্ন প্রবেশ করা হয়ে থাকে। প্রকল্প পূর্ণি করে প্রকল্পের পরিচালনা ও তার প্রতিবেদন তত্ত্ব প্রতিষ্ঠা করা সেই অঙ্গুর পদ্ধতি বিশেষ সেই অঙ্গুর দ্বারা ইত্যাদি সমস্ত বিভাগীয় পৌর বসতি সম্বন্ধে ব্যবস্থার পরিচালনা করে থাকে।

v Evolutionary or Genetic Approach →

স্বাস্থ্যের উন্নতি বর্ধনের ক্ষেত্রে এই পদ্ধতি প্রযোজ্য। এটি ঐতিহাসিক পন্থা মাথোঁ পরিচিতি। এখানে স্বাস্থ্যের বৃদ্ধি ওয়া উন্নয়নের ক্ষেত্রে তার ঐতিহাসিক প্রেক্ষাপটে আলোচনা করা হয়ে থাকে। বিখ্যাত জুলোজবিদ জর্জিনে বেলোর পৌর বসতির কালো মাথোঁ তার বিখ্যাত বই 'Urban Geography' তে এই পন্থার কথা উল্লেখ করেছেন। এই পন্থার মাধ্যমে স্থানীয় ঐতিহাসিক প্রেক্ষাপটে যে স্বাস্থ্যের বৃদ্ধি আলোচনা করা যায় সেখানে একই স্বাস্থ্যের অবর্তন ও বর্তমান সামগ্রিক গঠন সম্বন্ধে জ্ঞানমূলক আলোচনা করাতে পারে যেখানে স্বাস্থ্যের কার্যকারিতার ধারণা ও বৈশিষ্ট্য সম্বন্ধে স্বাস্থ্যের কার্যকারিতার নি বর্ণনের হতে পারে যে সম্বন্ধে মাথোঁ আলোচনা করা হয়ে থাকে।

vi Functional Approach →

পৌর বসতির বিভিন্ন কার্যকারিতার মাধ্যমে মুক্তি থাকে। প্রতিটি স্বাস্থ্যের আর্থনৈতিক কার্যকারী আলাদা, কার্যকারী অঙ্গুর মাধ্যমে পৌর বসতির আর্থনৈতিক স্বরূপ আলোচিত হয়। এটি স্বাস্থ্যের কেন্দ্র, পরিষেবা কেন্দ্র ও আঙ্গুলিত বাত্বীর্ণির বুলে তার বাত্বীর্ণে পরিচালনা করে স্বাস্থ্যের মাথোঁ বিভিন্ন কার্যকারী দ্বারাও পৌর কার্যকারী মুক্তি থাকে। স্বাস্থ্যের এই মুখ্য ও পৌর কার্যকারীর পুঙ্খানুপুঙ্খ বিবরণ এই পন্থার মাধ্যমে পৌর প্রকল্পের দ্বারা সম্ভব হয়।

সমাজ ও পুষ্টিতে দুটি কাহিনী-কর্মসমূহের সঠিক পদ্ধতি  
মর্মে আলাদা হন।

### vii Qualitative Approach →

এটি অতিদ্রুত লক্ষ্য ও আবেগীয় অনুভূতিতে  
অধিক। এই পদ্ধতি মর্মে সৌন্দর্য্যের সত্যতা ও সত্যতা  
সেরা গবেষণার ক্ষেত্রে বিভিন্ন প্রকল্প ও তত্ত্ব প্রতিষ্ঠার উদ্দেশ্যে  
অবতরণ সৌন্দর্য্যের উল্লেখ্যে সমৃদ্ধিত গবেষণালব্ধ  
করা হয়। এই পদ্ধতি মর্মে সৌন্দর্য্যের উল্লেখ্যে  
বিদ্যমান সত্য পুষ্টিতে গবেষণার ক্ষেত্রে হলেও, মর্মে সৌন্দর্য্যের  
সৌন্দর্য্যের ক্ষেত্রে সত্যতা বিস্তারিত গুরুত্ব লাভ করেছে।

### viii Quantitative Approach →

এই পদ্ধতি সৌন্দর্য্যের উল্লেখ্যে গবেষণার ও  
ও তত্ত্ব প্রতিষ্ঠার 'আবেগীয়-অনুভূতি' নামে অভিহিত। এই পদ্ধতিতে  
ও তত্ত্ব, প্রতিষ্ঠার ক্ষেত্রে সত্যতা প্রকল্প সূত্রি করে গবেষণা  
করা হয়। ও গবেষণার ক্ষেত্রে প্রকল্প মর্মেই সত্যতা তত্ত্ব  
অধিক হন। এই পদ্ধতিতে সত্যতা বিভিন্ন সংখ্যাগত  
ও সত্যতা সত্যতা সত্যতা সত্যতা সত্যতা। মর্মে সত্যতা  
সৌন্দর্য্যের উল্লেখ্যে গবেষণার ক্ষেত্রে সত্যতা সত্যতা। এই  
পদ্ধতি মর্মে অধিক তত্ত্ব সংখ্যাগত সত্যতা  
মর্মে করা হয় বলে এই পদ্ধতি অধিক সত্যতা সত্যতা সত্যতা  
আবেগীয় পদ্ধতি সত্যতা সত্যতা।

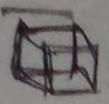
### ix Welfare Approach →

এই পদ্ধতি সৌন্দর্য্যের উল্লেখ্যে সত্যতা সত্যতা সত্যতা  
অতি সত্যতা সত্যতা সত্যতা। 1970 সাল নাগাদ এই সত্যতা  
সত্যতা সৌন্দর্য্যের উল্লেখ্যে সত্যতা সত্যতা সত্যতা সত্যতা  
সত্যতা সত্যতা সত্যতা সত্যতা সত্যতা সত্যতা সত্যতা সত্যতা  
সত্যতা সত্যতা সত্যতা সত্যতা সত্যতা সত্যতা সত্যতা সত্যতা

উদ্ভেদিতক স্বল্প সাময়িক অধ্যয়নক্রমে প্রতিষ্ঠানে উল্লেখ  
 কৈলি সুবুজ দেওমা হই উদ্ভিগণকে বহুভিগে প্ৰতিষ্ঠা  
 গিষ্ণু স্বহবে স্বাণুসেব স্থল প্ৰসঙ্গতীম জোর পকিসেবাব  
 কুবসুভাব বিস্ময়কিত সুবুজ দেওমা হই অণুভাব প্ৰতিষ্ঠা  
 হুলা পৌব হুলাভাব সমাধা বিধিৰ হেব কবে সঠিক পম  
 নিদিষ্ট কবা মাত স্বহবে মনুষ্যেব কীৰ্তনস্বৰ্গ উল্লেখসহ  
 ও সুপম হই। জীব উল্লেখ অধ্যয়নসুপম হই অণুভাব সুপম  
 উল্লেখ কৰে স্বৰ মত বিধেই উল্লেখ

X Behavioural Approach →

এই আবেগগতী অণু ১৯৭০ খাল নাগাদ পৌ  
 উল্লেখ অণুভুক্ত হুমেছে। আবেগগতী অণু অণুভাব স্বহবে  
 বা জীব বসতিৰ আশ্ৰমাময়িক অবসুৰ দক্ষত্বে কৰা  
 দেওমা হই। এই কৰা প্ৰসঙ্গে মনুষ্যেব অধ্যয়ন, কীৰ্তন-  
 মনুষ্যেব মন ও অণুভাব বিস্ময়কিত উমা বিষ্ণু আবেগগত  
 কৈলিষ্ণু কলীতে হুলা বিগ হই। এই পদ্ধতিতে মনুষ্যেব জায়ে  
 সুপম হই বা মনুষ্যময়িক সমীক্ষাৰ সঠিক স্বহবে হুলাভাব  
 সাময়িক সমাধা বিধিৰণ ও ওৰ নিবসনৰ সঠিক পম  
 নিদিষ্ট নিদিষ্ট কবা হই



## শৌর ভূভাগের সাম্প্রতিক ব্রহ্মকৃতি →

(Recent trend of urban geography)

শৌর ভূভাগের ইতিহাস পর্যালোচনার সক্রিয়তাই শৌর ভূভাগের উন্নয়নের বিষয়টি অর্থাৎ শৌর ভূভাগের সাম্প্রতিক আলোচনার ক্ষেত্রে সাময়িক ভিত্তিতে দুটি প্রধান অংশে বিভক্ত করা যায়, প্রথমটি হল প্রাকৃতিক পরিবেশ (1870-1990) দ্বিতীয়টি হল আধুনিক সময় (1990-বর্তমান পর্যন্ত) সময় শৌর ভূভাগের আলোচনায় স্থানীয় স্থানীয় বিভিন্ন স্থান আন্সেবিশেষ ভৌগোলিক চক্র অবস্থান অন্তর্ভুক্ত।

### প্রাকৃতিক শৌর ভূভাগের বিবর্তন →

প্রাকৃতিক শৌর ভূভাগের বর্ণনাকর্মে শুরু হয় উনবিংশ শতাব্দীর শেষের দিকে প্রখ্যাত স্থানীয় ভৌগোলিক Friedrich Ratzel এর হাতে, 1891 সালে Friedrich Ratzel এর লেখা বিখ্যাত বই *Anthro Anthropogeographic* প্রকাশিত হয়, যা পৃথিবীর বিভিন্ন শহরকে ভৌগোলিক কারণে বিশ্লেষণ করে। 1896 সালে F.V Richtofen প্রথম শহরকে একটি সংস্থা হিসাবে উল্লেখ করে তার *শ্রেণীবিভাগ* নামের শহরকে সংক্রান্ত বইতে। 1895 থেকে 1902 সালের মধ্যে Alfred Hettner শহরকে *শ্রেণীবিভাগ* নামের শহরকে সাম্প্রতিক ও অর্থনৈতিক অবস্থা বর্ণনার বিষয়টিতে শুরু করেছিলেন, Schluten 1899 সালে শৌর বসতির *শ্রেণীবিভাগ* নামের বই প্রকাশ করেছিলেন, 1911 সালে Friedrich Ratzel এর *শ্রেণীবিভাগ* Ellen Churchill Semple তার লেখা বই *Influence of Geographic Environment* প্রকাশ করেন সেই বইতে তিনি বিভিন্ন শৌর বসতির *শ্রেণীবিভাগ* করেছিলেন এবং শহরগুলিতে *শ্রেণীবিভাগ* শহর নদী *শ্রেণীবিভাগ* শহর বন্দর শহর *শ্রেণীবিভাগ* শহর *শ্রেণীবিভাগ* করে বিভক্ত করেছিলেন।

বিখ্যাত ভৌগোলিক Kurt Haskant 1907 সালে পৌর  
 ভূগোল্যের প্রতি স্থাপনা বাসে স্বয়ং জার্মানির ওয়ার্সহাইডেল-  
 বের মহানগরের প্রতিটি দেহের বর্ণিত পৌরবসতিতে কর্মসম্পা-  
 দিত যখনে পরমাচারের ধারা সুবুর পুস্তক লেখেন, স্বরপর  
 1933 সালে প্রখ্যাত জার্মান ভৌগোলিক W. Christaller এর  
 বিখ্যাত কেন্দ্রীয় স্থান তত্ত্ব পুস্তক লেখেন যা সাম্প্রতিক  
 সময়ের সব যখনে উল্লেখ ও পুস্তকমণ্ডিত পৌর পরিকল্পনা  
 প্রতিষ্ঠা বসতির বিবরণের তত্ত্ব

☐ ফ্রান্সে পৌর ভূগোল্যের বিবর্তন →

ফ্রান্সে পৌর ভূগোল্যের সম্বন্ধে বিদ্যমান প্রতিষ্ঠিত  
 আলোচনা শুরু হয় 1911 সালে Paul Blanchard স্বয়ং লেখা  
 বিখ্যাত বই Grenoble City-র ধারা প্রতিষ্ঠা করে. এই বই বই বইতে  
 তিনি ফ্রান্সের দুটি জায়গায় ধারা পৌর সমীক্ষা করেছিলেন।  
 যেহেতু ha vie urbaine নামক পুস্তিকায় তার লেখা une  
 methode de ~~jeu~~ Geographie urbaine নামক বইটি  
 জার্মানিতে প্রকাশিত হয়, যা পৌর ভূগোল্যের সুনাম গোলাপের  
 বিস্তারিত বস্তুগত করেছিল। যেহেতু Jean Brunet স্বয়ং  
 লেখা Geographie Humaine (1910) Vidal de la Blache  
 স্বয়ং লেখা principes de Geographie Humaine (1922)  
 বই দুটি জার্মানি ভূগোল্যের জায়গায় বুলে পৌর ভূগোল্যের আলোচনা  
 দিকেরে উল্লেখিত করেছিল। 1919 সালে মোটে পুস্তিকায়  
 ha vie urbaine নামক জার্মানি পরিচয় প্রকাশিত হলে  
 যখনে যা ফ্রান্সে পৌর ভূগোল্যের জনপ্রিয়তা বৃদ্ধি করে,  
 অধিকার G. Chabot 1967 সালে প্রখ্যাত ভূগোল্যবিদ  
 J. Beautue Gamien স্বয়ং লেখা অনিশ্চিত পুস্তিকায়  
 জার্মানি লেখা পৌর ভূগোল্যের ধারা পুস্তিক বস্তুগত করে,

সার হংকো অণুবাদ সমগ্র পৃথিবী হতে সমাহৃত হন। প্রখ্যাত  
সারসী ভৌগোলিক Jean Gottmann প্রথম Megalopolis  
এর ধারণা বিবরণ দেন যা আধুনিক পৌর বসতির পটভূমি  
অবস্থানে নির্দেশ করে।

### ৪ ব্রিটেনে পৌর উন্নয়নের বিবর্তন →

ব্রিটেনে পৌর বসতির ক্ষেত্রে ১৯১১ সালে Patrick  
Geddes এর হাত ধরে তিনি পৌর পরিকল্পনা সম্বন্ধিত  
সাহিত্যের শুষ্ক প্রকাশ করেন। তার শেষ-বিখ্যাত বই 'Cities in  
evolution' ১৯১৫ সালে লন্ডন থেকে প্রকাশিত হয়। বই পুস্তকে  
ব্রিটেনে প্রাগৈতিহাসিক-আধুনিক মুহুর্তসমূহ ও বিভিন্ন দেশের  
পৌরসমূহের প্রকৃতি সম্বন্ধে বিবরণ দেওয়া হয়েছিল। Geddes এর  
পর C.B. Lawless (1922-1932) এবং T.W. Freeman (1959-  
1962) ব্রিটেনে Conurbation বিষয়ে গবেষণা চালান। Geddes  
এর ছাত্র Patrick Abercrombie বৃহত্তর লন্ডনের পৌর পরিকল্পনা-  
কার উল্লেখ Town and Country Planning ক্ষেত্রে পুস্তক প্রকাশ  
করেন। ১৯১৭ সালে Griffiths Taylor পৌর উন্নয়নের বিষয়ে  
বই 'Urban Geography' প্রকাশ করেন যা ব্রিটেনে পৌর উন্নয়ন  
কার্যে গুরুত্বপূর্ণ প্রমাণিত করে।

### ৫ আমেরিকা মুহুর্তসমূহে পৌর উন্নয়নের বিবর্তন →

আমেরিকা মুহুর্তসমূহে পৌর উন্নয়নের পৌর উন্নয়ন  
সম্বন্ধিত লিখিত করে Mark Jefferson এর হাত ধরে, ১৯৩৭  
সালে তিনি Law of Primate City প্রকাশ করেন। এরপর  
শেখের আমেরিকা মুহুর্তসমূহে পৌর উন্নয়ন কার্যে উল্লেখ করা  
Jefferson এর পুস্তক 'M. Hurd' 'Principles of Land values'  
প্রকাশ করেছিলেন। ১৯৩৭ সালেই Homer Hoyt এর 'Sector theory'  
প্রকাশিত হয়। যা পৌর বসতির কার্যকর অংশ সংক্রান্ত গুরুত্বপূর্ণ  
তত্ত্ব। M. Anousseau হলেন আমেরিকা মুহুর্তসমূহের উন্নয়ন  
ক্ষেত্রে আধুনিক পৌর ভৌগোলিক তার হাত ধরেই কার্যকরিতা

শক্তিতে ক্রমবর্ধমান জৈববিজ্ঞান এবং স্বাস্থ্যমিত ও প্রসঙ্গমিত  
কর্মাবলী - এর ধারণার পৌর ড্রেনোলা - গুরুত্বপূর্ণ হয়,

ভারতে পৌর ড্রেনোলের বিবর্তন →

S.P Chatterjee (1963 and 1968) G.S. Gosal (1972)  
O.P. Singh (1979) Gopal Krishnan (1979) Rhods Murphy (1957,  
1966) A. Lal (1961) N.S Gimsburg (1965) L.R Singh (1980)  
(1996) B.N Sinha (1968) TN Achyuta Rao (1968) Ashish Bose  
(1976) R.L Singh (1955) A.K Mitra সুস্বাস্থ্য ব্যক্তিগতের গুরুত্বপূর্ণ  
উপায় ভিত্তি করে সচেতন পৌর ড্রেনোলা সিস্টেম চলেছে,

উপসংহার →

সহি অধিকার পৌর জনতার স্বাস্থ্যকর  
পৌর ড্রেনোলের সংস্থা পরিষ্কার নিয়ন্ত্রণ জালোচনার ক্ষেত্র  
ও প্রাথমিক বিদ্যুৎ দেশে ওয়া প্রাথমিক বিদ্যুৎ প্রকল্পে পৌর  
ড্রেনোলের বিবর্তনের দার সংশোধন জালোচনা হয়েছে, পরবর্তী  
অর্থায়নপুলিতে পৌর ড্রেনোলের গুণগতগুণের নিয়ন্ত্রণ জালোচনা  
করা হবে।

• গৌর বসতি তত্ত্বের উৎস (Hydraulic theory of urban origin):

গৌর বসতির পাঠ্য সম্বন্ধে বিভিন্ন তত্ত্বের মধ্যে Hydraulic theory অন্যতম। ১৯৬৩ সালে UNESCO-এর অধিবেশনে Leonardo Woolley "The urbanisation of society" নামক আলোচনা পত্র প্রকাশ করে। অর্থসমৃদ্ধি বৃদ্ধি সম্বন্ধে আলোচনা পত্রটিতে "Hydraulic theory" এর "The concept of a surplus" বিষয়টি আলোচনা করেন। এই তত্ত্বই অল্প থেকে তৎক্ষণাৎ গুরুত্ব লাভ করে। ১৯৬৮ সালে Wirth-এর নামক পত্রটিতে অর্থসমৃদ্ধির এই তত্ত্বের কথা অবদান আলোচনা করেছিলেন। Sir Leonardo Woolley এর মত অনুসারে প্রাথমিক বিভিন্ন সভ্যতার ঐতিহাসিক ইতিহাস বিশ্লেষণ করলে লক্ষ্য করা যায় প্রাকৃতিক পরিবেশের সহযোগিতা (যেমন বিস্ময়কর জলস্রোত) এই উৎপাদন শ্রবণের উদ্ভূত অর্থে করে, যা দ্বারা সভ্যতার বিকাশ ঘটে। গৌর বসতির উদ্ভূত "প্রাকৃতিক পরিবেশ (Environmental think)" অনুসৃত তত্ত্বই হল Hydraulic theory, যেখানে জল-সামগ্রিক ক্রমিকভাবে প্রাথমিক অর্থে গৌর বসতির উৎপত্তিই হল উৎপাদনের স্থান স্থায়।

• মূল তত্ত্ব (Main Theory):

এই তত্ত্বানুসারে প্রাকৃতিক পরিবেশের সহযোগিতা ক্রমিকভাবে অর্থে করে "Hydraulic society" বলা হয়ে থাকে। এই অর্থে শ্রবণের মূল্য নির্ধারণ ক্রমিকভাবে আগ্রহী শ্রমিক নিবিড় ক্রমিক শ্রবণের জন্য বিবেচনের দ্বারা কর্ম নিয়ন্ত্রণ বৃদ্ধি পাওয়া এবং মূল্যের বৃদ্ধি সহযোগিতার উৎপাদনকারী কর্ম উৎপাদন লাভের উৎসাহের উৎপাদনকারী কর্মে আগ্রহী হয়ে উৎপাদন করা উৎপাদনের দায়িত্বও বৃদ্ধি করতে পারে। এই অর্থে ক্রমিক শ্রবণের উপর নির্ভর করে উৎপাদনের পরিমাণ বৃদ্ধি গৌর উৎপাদন অর্থে বিক্রয় কর বাণী-উৎপাদন করে। ১৯৬১ সালে অর্থে বিবেচনা Dunan তার "The conditions of urban growth" নামক আলোচনায় এই তত্ত্বটি বর্ণনা করেছিলেন।







# গৌর বসতি বিকাশের তথ্যগোষ্ঠিক তত্ত্ব (Economic Theory of Urban developments) :

গৌর বসতি সৃষ্টির ক্ষেত্রে সমাজবিজ্ঞানী জন, গ্রহণক্ষমতা, বিভিন্ন বীরণ তথা ভাঙ্গের কথা বলে থাকেন, এই অঞ্চল তত্ত্ব পুন্নি অম্বুজ্ঞে প্ৰম্যাত সমাজবিজ্ঞানী Harold Carter (1981) তার লেখ "Urban Origin : Review" কীর্তক মেবন্ধে গৌর বসতি সৃষ্টির কারণগুলোর বিবর্তন দিয়েছেন। উদাহারি হল - লারিকো ভিত্তিক গৌরায়নের তন্য সম্ভ-ক্ষিত তত্ত্ব (Hydraulic Theory), বাতায়ের বৃদ্ধি ও গৌরায়ন সম্ভক্ষিত তথ্য-গৌতিক তত্ত্ব (Economic Theory), সোত্তিরুণী সম্ভক্ষিত গৌর অলক্ষ্য বৃদ্ধির সোত্তিরুণী তত্ত্ব (Military Theory), অথও গৌর অলক্ষ্য বৃদ্ধির ধীরী তত্ত্ব (Religion Theory).

যতায় অলক্ষ্য সৃষ্টির সাত্ত গৌর অলক্ষ্য সৃষ্টির অর্থগৌতিক-তত্ত্বটি "Economic Theory : The city as market place" বিজ্ঞোম গুরুত্বপূর্ণ। এই তত্ত্বানুযায়ী বাতায় তর্থসীতির কর্মকলাপের দ্বারা কোলো তনবসমতি অলক্ষ্য স্ৰাণে সোত্ত্বপক্ষণ করে, তত্ত্বানুযায়ী ত্ৰেগতো তণযাগিক অলক্ষ্যর বৃষ্টি 'বানিক স্ৰোনী' তত্ত্বুলের তর্থসীতির কর্মকলাপকে নিয়ন্ত্রণ করে, বানিক সম্ভদায় স্থলত বানিত্যের উদ্দেশ্যে বৃহৎ বৃহৎ পাণ্ডে ত্তমায় অব্যন্ত বসতি অলক্ষ্য তথা স্ৰুই অহরুর বাতায় তর্থসীতির কর্মকলাপ বৃদ্ধি কোত্তথকি, বাতায় অলক্ষ্যর তত্ত্ব স্ৰোনী তি বাইতোকীয় বানিত্য উ-তত্ত্বুলের অর্থগৌ-তিক উন্নতি ঘটায়।

তর্থগৌতিক উন্নতি তথা বাতায়র বৃদ্ধি যাওনি তত্ত্বুলের স্তানুপকো ও তত্ত্বুলের দিকে আকৃষ্ট করে, এই দাবে গহরে তর্থগৌতিক কর্মকলাপ বৃদ্ধির সাত্ত সাত্ত গহরুর ত্তনসুপ্ত্যা তি তণযাতন বেড়ে ত্মে থাকে। তত্ত্বপ গৌর বসতি সৃষ্টি তর্থগৌতিক তত্ত্বটি গ্ৰবসা বানিত্যের বৃদ্ধির দ্বারা গৌর অলক্ষ্য সৃষ্টির বিসয় তালোচনা করে।

সুপ্তাদিন গিগরীয়ের হারাকো গিগরীয় গিগরীয় পটনপাটী-র সার্গীণে গিগরীয় অভ্যতার স্ৰাণায়িক নগর সৃষ্টির বিসয়টি স্পষ্ট হয়, এই পাক্ষেনাতে অহর সৃষ্টির ক্ষেত্রে গিগরীয়র বাতায় অলক্ষ্যর সুরক্ষিত বাতায় অম্বা বাতায় স্ৰেগিতিক গহরুর চুৎপাত্তে সোত্তিরুণীর দোত্তস্থান নসমনি করে। স্ৰাণায় সাপ্তাত্তর লরবর্তী-ইউরোপীয় গহরুপানির উৎপাত্তে অম্বুজ্ঞে বিজ্ঞায়ন করলে গহরুর তর্থগৌতিক কর্মকলাপের বিসয়গুলি লার স্পষ্ট হয়। প্ৰম্যাত সমাজবিজ্ঞানী

10/10/23

Hanni Parvane (1928, 1933) গোর্স জেলায় উৎপাদিত স্প্রিংস গবেষণার দ্বারা অর্থনৈতিক গঠনের অর্থের ক্ষেত্রে ব্যবসায়িক কাঠকরের বিষয়টি হলে বর্ণিত। পার্কটন ইন্ডাস্ট্রিজের শহুরেগুলির অর্থের অপ্রাপ্তি আন্দোলনের ক্ষেত্রে তিনি এই বিষয়টিতে সুস্পষ্টভাবে ব্যাখ্যা করেছিলেন, 1957 সালে 'হিন্দুস্তান' পত্রিকায় প্রকাশিত হওয়ার পর গোর্স অঞ্চলের বানিজ্যিক গঠন অপ্রাপ্তি অবস্থিত হওয়া যায়। এর পরবর্তী সময়ে সুস্পষ্ট ব্যাখ্যার অপ্রাপ্তি অন্যান্য গবেষণার ব্যবসায়িক, সাংস্কৃতিক গঠনের অর্থের ক্ষেত্রে অর্থনৈতিক বিষয়কে সুস্পষ্ট করে।

1966 সালে সামাজিকবিদ John Jacob 'আধুনিক গঠনের অর্থের ক্ষেত্রে অর্থনৈতিক কর্মসূচির হ্রাস দিচ্ছেন। তার মতে, 'The First National Development Plan' প্রস্তাবের ক্ষেত্রে গঠনের অর্থ হ্রাস হতে পারে। এই প্রেক্ষিতে তিনি উল্লেখ করেছেন যে, 'আধুনিক' এবং বর্তমান সময়ে কর্মসূচির পদ্ধতি অনুসরণ করে নিয়ন্ত্রণ সুস্পষ্ট করে। গঠনটিতে স্থানীয় এবং বানিজ্যিক এবং শিল্পকর্মের সাথে যুক্ত থাকে। তার মতে, 'আধুনিক' কর্মসূচি প্রায়শই উৎপাদন করে যা, গঠনটির সুস্পষ্ট হ্রাসের প্রাথমিক স্তরের অর্থনৈতিক কাঠকরের ক্ষেত্রে গঠনের অর্থের বিষয়টি ব্যাখ্যা করে। অন্য Jacob-এর মতে অর্থনৈতিক গঠনের বিবরণ দিচ্ছেন, যা 'New Obsidian' নামে পরিচিত ছিল। এই গঠন প্রক্রিয়ার প্রক্রিয়ায় প্রায় 9000 বছর স্থায়ী, এই গঠন প্রক্রিয়ায় স্থানীয় শিল্পকার্ত্তীরা উপস্থিত হলে তাদের শিক্ষার উন্নয়ন সাধন করতে পারেন এবং সরকার কর্তৃক রক্ষিত করা হবে। এই ক্ষেত্রে গঠনটি শিক্ষার উন্নয়নকে শিক্ষার উন্নয়নের দ্বারা শিল্পীরা উন্নয়ন হতে থাকে এবং জগৎয়ে তারা উৎসাহিত হন। প্রায়শই রক্ষিত করা হতে থাকে, এই গঠনটিতে স্থানীয় প্রাথমিক শিক্ষার উন্নয়ন সাধন থেকে বা উন্নয়ন বিধি থেকে বিনিয়োগ প্রায়শই গঠনের উন্নয়ন করে। এই বিনিয়োগ ব্যবসায়িক কাঠকরের দ্বারা 'আধুনিক' গঠনের উৎপাদিত কথা বলা হতে পারে।

গঠনের অর্থের ক্ষেত্রে বড়োর পুরুষ এবং আর্থিক কর্মের দ্বারা অর্থনৈতিক সমস্যা হ্রাস। গোর্স জেলার উৎপাদিত অর্থ হ্রাস হয়, উৎপাদিত সমস্যা এবং উৎপাদিত দক্ষ নির্ধারণ অর্থের পুরুষের বিষয়। Jacob-এর অনুসরণ করে গোর্স জেলার গঠনের বড়োর ব্যবসায়



# স্মারভূমি (Sub urban area)

Merriam-Webster অভিধান 'Suburb' কথটির  
বিভিন্ন ভাবে সংজ্ঞায়িত করে। তবে ইংরেজি 'Suburb' হল  
an outlying part of a city or town or a smaller  
community adjacent to or within commuting distance  
of a city. বুবলে হল suburbs বা suburbs:  
the residential area on the outskirts of a city or large  
town. অর্থাৎ স্মারভূমি হল নগরের বাইরে, অর্থাৎ গড়ে গরি  
স্বল্প স্বক বসতি স্থানীয় মেয়াদ থেকে মানুষ প্রতিনিয়ত কর্ম  
স্থলে নগরে যাত্রা ওয়াবে। স্বল্প স্বল্প নগর স্থানীয় কারিগর  
স্থল নগরের আশে পাশে। এই আবাদিত স্থানীয় পৌর  
উপকণ্ঠ বা স্মারভূমি বলা হয়। এই আবাদিত স্থানীয়  
বিভিন্ন ভূমির ব্যবহারে বিলাস ভবন এবং স্মারভূমি  
সামগ্রিক প্রকৃতি সামগ্রিক প্রকৃতি, স্মারভূমি স্থানীয়  
স্বল্প আবাদিত দ্বারা নির্মিত হয়। গ্রামগত থেকে স্বল্প  
জীবনের দিকে ওয়াবে হল বহু মানুষ নগরে কারিগর  
স্থান। এই নগর মানুষের অর্থাৎ অর্থনীতি দ্বারা বাড়ে  
হলে ও স্থানীয় স্বল্প আবাদিত স্থানীয় গড়ে ওঠে। এই পৌর  
উপকণ্ঠে স্থির দায় স্মারভূমি স্থানীয় থেকে উল্লেখ্যই কম, শ্রম  
স্থান স্থান আবাদিত স্থানীয় গড়ে ওঠে স্বল্প সময় 1945  
খ্রিস্টাব্দে আবাদিত স্বল্প বাস্তু নগর ও মহানগরগুলির কারিগর  
এই পৌর উপকণ্ঠে স্থির প্রকৃতি নগর গিয়েছে। পৌর উপকণ্ঠ  
নগর থেকে স্বল্প পৌর উপকণ্ঠ স্থানীয় নগর নির্মিত অর্থ  
নৈতিক প্রতিষ্ঠানের স্বল্প আবাদিত গড়ে উঠে নগর স্মারভূমি  
স্থানীয় স্থান। এই পৌর উপকণ্ঠে স্থির স্থানীয় নগর  
স্থানে নগর কারিগর স্থানীয় স্থানীয় স্থানীয় স্থানীয়  
এই পৌর উপকণ্ঠগুলিতে স্বল্প করে স্থানীয় পৌর উপকণ্ঠে মানুষের



সংখ্যা  
৩৯

চারটি পৌরসংস্থা ৩৭ টি পৌরসভা ও ২৭ টি গ্রাম পঞ্চায়েত  
স্বতন্ত্র কলকাতার অন্তর্ভুক্ত, স্বতন্ত্র কলকাতার অন্তর্ভুক্ত,  
স্বতন্ত্র কলকাতার কলকাতা পৌরসংস্থের ১৩৩৩ শহরভিত্তিক  
সংগঠনগুলি কলকাতা উত্তর পশ্চিম প্রদেশের স্বতন্ত্র জেলাগুলি ও  
সম্মিলিত জেলায় অন্তর্ভুক্ত স্বতন্ত্র বিকল্প নিম্নরূপ -

কলকাতা	উত্তর ২৭ পঞ্চায়েত	দক্ষিণ ২৭ পঞ্চায়েত	সম্মিলিত	স্বতন্ত্র	জেলা
কলকাতা	বরাসহর বাবাচন্দ্রপুর জালালাবাদ বিধাননগর নন্দদহ জাবুলিয়া হালিশাহর কামারহাট কাঁচা বাপড়া সড়হর স্বর্নগ্রাম দেহাট নিউ বাবুচন্দ্র পুর উত্তর বাবাচন্দ্রপুর উত্তর নন্দদহ সম্মিলিত	যাবুলিয়া বড়বড় ভূমনগর সম্মিলিত মহেশহর দেহাট বড়পুর সোনারপুর	সাম্মিলিত সাম্মিলিত	স্বতন্ত্র উত্তরপশ্চিম	জেলা বিশ্বনাথ বাঁশাচন্দ্র উত্তর নন্দদহ ভূমনগর জালালাবাদ জাবুলিয়া হালিশাহর কামারহাট কাঁচা বাপড়া সড়হর স্বর্নগ্রাম দেহাট নিউ বাবুচন্দ্র পুর উত্তর বাবাচন্দ্রপুর উত্তর নন্দদহ সম্মিলিত
	দক্ষিণ নন্দদহ চিৎগড়				



## □ পৌর জীবনের ধারণা (Concept of urban field):

১৯৫৬ সালে J. Friedmann এবং J. Miller প্রথম 'urban field' কথাটি ব্যবহার করেন। তাদের মতে বড় শহরের চারপাশের জেলাবৎ সমস্ত শহরের কর্মকারিতার আশ্রয় গ্রহণে নিয়োজিত হয়ে যায় এবং একটি বিশেষ অঞ্চলে পরিণত হয়, যা পৌর জীবন বা urban field নামে পরিচিত। বিশ্বাসটি মতামতের প্রকাশনার ক্ষেত্রে তিনি হোমোগেনিটিস ধারণা বা ধারণার কেন্দ্র করে এর চারপাশের জেলাবৎ অন্তর্গত কর্মকারিতা অপেক্ষায় পৌর অঞ্চল গড়ে ওঠার কথা বলেছিলেন।

১৯৭২ সালে G. S. Gasal 'পৌর জীবন' (Urban field) অধ্যয়নে আলোকপাত করেছেন। তার মতে পৌর জীবন কয়েকটা নির্দিষ্ট বৈশিষ্ট্য রাখা বাস্তবিক।

- i. একটি পৌর জীবনের একটি কেন্দ্রীয় স্থান ও তার চারিদিকে একটি উল্লম্ব অঞ্চল।
- ii. পৌর জীবনের স্থানগুলোর ভৌগোলিক ও অর্থনৈতিক কার্যকারিতা উচ্চ।
- iii. পৌর জীবনের অধ্যয়নের একটি নির্দিষ্ট ক্ষেত্রের ব্যবহারের ধারণা থাকবে।
- iv. পৌর জীবনের কেন্দ্রীয় স্থানের সম্মতন অথবা চারিদিকে পরিবর্তনশীল হবে।

## □ পৌর বাস্তুবিদ্যা (Urban Ecology):

Ecology বা 'বাস্তুবিদ্যা' বা 'বাস্তুবিদ্যা', যা মূলত বাস্তুবিদ্যা বিজ্ঞান। ইংরেজি ভাষায় প্রথম প্রথম কল্পে উদ্ভাবক Ernst Haeckel। গ্রন্থে উক্ত শব্দের প্রথম বসতি স্থাপন করে, তদনবসতি দুই ধরনের জাতি অর্থাৎ শহর, গ্রামাঞ্চলের তথা শহুরে বাসস্থান অধ্যয়নে যে কিছু বৈজ্ঞানিক আলোচনা করে সেটিই হল 'শহুরে বাস্তুবিদ্যা' বা 'পৌর বাস্তুবিদ্যা'। ১৯৩০ সালে অধ্যাপক Robert Park এবং Peter Burgess প্রথম 'Urban Ecology' শব্দটি ব্যবহার করেন। পৌর বাস্তুবিদ্যা একটি বৈজ্ঞানিক পদ্ধতি-পাঠের মাধ্যমে শহর বাস্তুবিদ্যার জীবিত জাতি এবং প্রাকৃতিক পরিবেশ আশ্রয় তাদের সম্বন্ধে আলোচিত হয়। সাম্প্রতিক পৌর বাস্তুবিদ্যা অধ্যয়নে পৌর বাস্তুবিদ্যা বৃদ্ধি পেয়েছে, স্থানিক উল্লম্ব শহরের পরিবেশকে বুঝতে আগ্রহের সঙ্গে অধ্যয়ন করা এবং শহুরে বাস্তুবিদ্যা অধ্যয়নের মাধ্যমে শহুরে পরিবেশের পরিবেশন, পরিবেশ দূষণ নিয়ন্ত্রণ ও আয়তনের

তথা বসবাসের আকার অল্পাংশে আলাদা হয়, আধিক্যের কারণে কয়েকটি ক্ষেত্রে গৌর বিবেচনাও এই ক্ষেত্রে প্রথম আলোকপাত করেন।

## গৌর বায়ুপ্রণালী (Urban Ecosystem):

গৌর বায়ুবিদ্যা (Urban Ecology)-র ধারণায় গৌর বায়ুপ্রণালী (Urban Ecosystem) বিস্মৃতি গৌর প্রকৃতির অপ্রকৃত ব্যবস্থাকে আলোচনা করে, যেসব স্থানের বা বসবাসস্থান গৌর আকারের অর্থাৎ পরিবেশগত ব্যবস্থার অপ্রকৃত প্রণালীকে গৌর বায়ুপ্রণালী বলে। গৌর বায়ুপ্রণালী উদ্ভিদ বায়ুপ্রকৃতির সাথেই, উদ্ভিদ উৎপাদন (উদ্ভিদ ও স্থান) এবং প্রাণী উৎপাদন (প্রাণী, উল, বায়ু, উলবায়ু এবং উৎপাদন) দ্বারা গঠিত।

১৯৭১ সালে John Celecia গৌর বায়ুপ্রণালী-নির্মালিত্বিত্ব পদ্ধতিতে বর্ণনা করেছেন।

- i. গৌর বায়ুপ্রকৃতি-যেসব উদ্ভিদ প্রণালী।
- ii. এই প্রণালী বিবেচনায় প্রকৃতি-বিজ্ঞানগতন আনুষ্ঠানিক ও প্রকৃত (আনু-প্রকৃতিক, আনুষ্ঠানিক ও প্রকৃতিকগত, বিজ্ঞানউৎপাদনগত) উদ্ভিদ প্রণালী হয়।
- iii. জীববৈজ্ঞানিকের দিক থেকে গৌর বায়ুপ্রণালীকে যদি অস্বীকার করা হয় তাহলে দেখা যায়, প্রতি এককট-উৎপাদনশীল প্রণালী বিজ্ঞান, শিল্পমূল্য এবং তার পার্শ্ববর্তী জনসংখ্যার হ্রাসের উপর নির্ভরশীল।
- iv. গৌর বায়ুপ্রণালী পরিদলনও হয়। প্রাণীর কণ্ডি ক্রান্তিও হয়।
- v. গৌর প্রণালীতে অস্বাভাবিক রকম বিজ্ঞান উৎপাদন দ্বারা পদার্থ ও রক্ত পদার্থ উৎপাদিত হয়, যা প্রকৃতির বাহ্যিক দূষণের দ্বারা দূষণিত হতে পারে ও পরিবেশে ছড়ান পড়ে।
- vi. বায়ুপ্রকৃতির হ্রাস সাপেক্ষে প্রকৃতির ব্যবহার ও প্রাণী প্রকৃতির আনুষ্ঠানিক পরিবর্তন হতে, যা গৌর বায়ুপ্রণালীর প্রকৃতিক উৎপাদন প্রক্রিয়ার উপর প্রভাব ফেলে।
- vii. আহিত ও অগণন গণনকারী প্রকৃতি গৌর বায়ুপ্রণালীকে অস্থি-রাল (unstable), উদ্ভিদ (fragile), বিপন্ন (vulnerable) প্রণালী বলে চিহ্নিত করা যায়।



বসতি নির্ধারণের তিনটি মূল ক্রিয়াকে পুরস্খ ভেজা হকোইন, অর্থে  
নির্দেশক স্থানি হল :

- i. গৌর বসতির জনসংখ্যা প্রত্যেক জনসংখ্যা ১০০০
- ii. গৌর বসতির চ.%, পুরস্খ অধিক তথ্যসিদ্ধ কাণ্ড, প্রিভা, ...
- iii. গৌর বসতির জনসংখ্যার স্বতন্ত্র পৃথক ১০০ জন/মণ্ডা কিলোমিটার.

□ অরত্রে তাপস্খগারি তুলসারে গৌর বসতির শ্রেণী (Classes of Urban Settlements according to Census of India):

তাপস্খগারি তুলসারে গৌর বসতির শ্রেণী নির্ধারণের শ্রেণী

শোলসাস ট্র্যাক বা তাপস্খগারি তুলসার বিষয়টি শাসনকার করে তাপসার  
অশোলসনীসতা সসেছে, শোলসাস ট্র্যাক হল অকটি শ্রেণিক-তুলসায়

পুলত জনগননার উদেছো চিহিত করা হয়, গৌর তুলসালে জনগননার  
শ্রেণী শোল অকটি নির্দিষ্ট শহর, নগর বা শোল নির্দিষ্ট অকসানিক

তুলসাকে জনগনার শ্রুতত্ব অকক সুলে চিহিত করা হয়, যা তাপস-  
গারি তুলসার বা শোলসাস ট্র্যাক সালে গারিচি, শ্রিবিবিবি বিচি সুলে

অই তাপস্খগারি তুলসার চিহিতকরণের বিচি সুলে সুলে, অটি  
শোল শোল শ্রেণী তাপস্খগারি শোল' সালে গারিচি হয় 1961-

শ্রেণী ২০। অকসকালে অসেগে ৫০০০-অর বেকী জনসংখ্যা সুল গৌর বসতিক  
শহর ১ ১ নক্রে বেকী জনসংখ্যা সুল গৌর বসতিকে 'নগর' অক 10

সুল শ্রেণী জনসংখ্যা সুল গৌর বসতিকে শ্রেণী সালিস সুল শ্রেণী  
শোল শ্রেণী শহর' সুলে চিহিত করা হয়, 19৫1 সালের সুল শ্রেণী অর ৩

শহর গৌর বসতিকে শ্রেণী শ্রেণী-বিচি করা হয়, 1,00,000-অর  
শ্রেণী জনসংখ্যা সুল গৌর বসতিকে class I, ৫০,০০০ - 1,০০,০০০

জনসংখ্যা সুল শহরকে class II, ২০,০০০ - ৫০,০০০ জনসংখ্যা সুল  
শহরকে class III, 10,০০০ - ২০,০০ জনসংখ্যা সুল শহরকে class IV,

৫০০০ - 1০,০০০ জনসংখ্যা সুল শহরকে class V অক ৫০০০ জনসংখ্যার  
শহর গৌর বসতিকে class VI সালে চিহিত করা হয়.

সারণী 1.1 : ভারতের আদমশুমারি অনুসারে শৌর বসতির শ্রেণী ও তার সংখ্যা

আদমশুমারি বছর	শৌর বসতির শ্রেণী ও তার সংখ্যা						শৌর বসতির সংখ্যা
	class I (>1,00,000)	class II (50,000 - 1,00,000)	class III (20,000 - 50,000)	class IV (10,000 - 20,000)	class V (5000 - 10,000)	class VI (<5000)	
1951	69	104	363	571	737	372	2219
1961	108	145	478	710	639	259	2329
1971	156	208	609	898	609	237	2662
1981	227	309	797	1096	718	271	3398
1991	326	401	1033	1297	790	189	3986
2001	448	498	1389	1564	1093	235	5177
2011	505	605	1905	2233	2187	498	7933

সূত্র: Census of India

• Statutory Towns and Non-Statutory / Census / Geographical Towns:

অধিকারিত অর্থনৈতিক কার্যক্রমের আশ্রয়িত জনবসতিতে শৌর বসতি বলা হয়ে থাকে। 1961 সালে ভারতের আদমশুমারি অনুসারে শৌর বসতি নির্ধারণের প্রধান তিনটি নির্দেশক হল:

- i. শৌর বসতির জনসংখ্যা পুনঃ জনসংখ্যা 5000.
- ii. শৌর বসতির 75% পুরুষ শ্রমিক উপস্থিত করে নিম্নে.
- iii. শৌর বসতির জনসংখ্যার ঘনত্ব পুনঃ জনসংখ্যা 400 জন/কি.মি. কিলোমিটার.

অন্যদিকে, নির্দিষ্ট শৌর প্রশাসনিক অঙ্গী দ্বারা পরিচালিত Municipal Corporation, Municipality, Cantonment Board, Notified Town Area Committee, Town Panchayat, Nagar palika শৌর বসতিগুলিকে 'Statutory Towns' বলা হয়ে থাকে।

সারণী 1.2 : 2001 ও 2011 জাদবুলগারি অনুসারে শহর বসতির সংস্থা

ক্রমিক সংখ্যা	কতকগুলি শহর (Types of towns)	2001	2011	পরিবর্তন (%)
1	Statutory towns	3799	4041	6.37
2	census towns	4362	3894	-10.9
3	Urban Agglomerations	384	475	23.7
4	Urban outgrowths	962	981	1.96

সূত্র: Tripathi, 2013.

# Urban Agglomeration - UA

## শৌর্যপাট

U.N. Demographic Year Book (1975)-৯

Urban Agglomeration - এর সংজ্ঞা দেওয়া কঠোর, সঠিক নয়:

'The urban agglomeration has been defined as comprising the city proper and also the fringe or thickly settled territory lying outside of, but adjacent to the city boundaries', অর্থাৎ 'সহর এবং সহরের বাইরে অবস্থিত, কিন্তু সহরের সীমানা অংশে অন্তর্ভুক্ত বা ঘন বসতিপূর্ণ অঞ্চলের সাথে একত্রে অন্তর্ভুক্ত যে শহর অঞ্চল ইহাটিকে একত্রে শৌর্যপাট বলে'। Census of India (2001) দ্বারা সংজ্ঞা অনুসারে 'Urban agglomeration is a continuous spread constituting a town and its adjoining urban outgrowths, or two or more physical contiguous towns together and any adjoining urban outgrowths of such towns'.

অর্থাৎ 'শৌর্যপাট হল সহর এবং শহর অঞ্চল যার কেন্দ্রীয় নগর ও অংশে শহর অন্তর্ভুক্ত সমন্বয় রয়েছে, অথবা স্টাট সহর এবং শহর অঞ্চল যা দুই বা তির শোকা নগরের সহর অঞ্চল যাদের কাছাকাছি শহর অন্তর্ভুক্ত সমন্বয় রয়েছে'। শৌর্যপাট-এর দ্বারা শহর শোকা সহর ও নগর থাকতে পারে, যার আকারের অংশে অনেক শোকা কলে, শহর ব্যবহার ও অন্যান্য শোকা কলে এবং সহর সমন্বয় (সহর) কলে চলবে। সহর সমন্বয় শোকা কলে ছাড়াও সহর সমন্বয় দ্বারা কিছু উচ্চশিক্ষিত অঞ্চল থাকতে পারে। বিভিন্ন ভাষায় 'বিজ্ঞানীরা 'Urban Agglomeration' কে বিভিন্ন নাম দিয়েছেন তার মধ্যে যে নামগুলি বিজ্ঞানীরা ব্যবহার করত সেগুলি হল Large Cities, Urban Economic Zones, Integrated Group of Cities ইত্যাদি। ভারতে স্টাট শৌর্যপাট-এর অংশে ৩০ ৩৪০ টি যাদের UA বলা হয়ে থাকে।

শৌর্যপাট/Urban Conurbation:-

শৌর্যপাট (Dewvedi:-৯ (1999) দ্বারা





ব্যবসায়িক মহানগর, ক্ষেত্র, বড় ক্ষেত্র এবং অন্যান্য ক্ষেত্রে উৎকৃষ্ট  
অঞ্চল রয়েছে যার অন্তর্ভুক্ত্য বৃদ্ধি এবং জাত অর্থসাহায্যের মাধ্যমে  
সারা দেশের মধ্যে বিক্রেত জীবনের ক্ষেত্রে বা বিক্রেতের সমস্যা  
গঠন করেছে।

## □ কোরিপুজের জীবনীবিভাগ :-

কোরিপুজকে ভারতীয় দুটি জীবনীতে ভাগ করা  
যায়, 'Double Conurbation' এবং 'Multiple Conurbation'।

### i. Double Conurbation :-

এটি দুটি দুটি যন্ত্রক নগর বা মহানগরের 'কোর  
বিভক্তির' উভয় গঠিত করে গড়ে উঠে। দুই ভারতীয় বঙ্গবংশ মহানগর  
ও হাওড়া নগরীকে যন্ত্রক নগর বলা হয়ে থাকে, এই দুই কোর সমস্যার  
সংস্করণের ফলে যে বিকৃত কোর উৎপন্ন হয়েছে তা 'Double  
Conurbation' এর উদাহরণ। হাওড়াও ভারতবর্ষে হাওড়াবাহ-ভোলাবাহ,  
হাওড়াবাহ-আখোয়া, হিজলপুর-বিদ্যাহর, হাওড়াবাহ-হাওড়াবাহ  
নগরীকে কেন্দ্র করে কোরিপুজ গড়ে উঠতে দেখা গেছে।

### ii. Multiple Conurbation :-

অনেকগুলি নগর বা মহানগরকে কেন্দ্র করে একটি  
অঞ্চলে গড়ে উঠে উক্ত কোরিপুজকে 'Multiple Conurbation' বলে।  
বঙ্গবংশ মহানগরী ও হাওড়া নগরের চারপাশে ৫৬টি ছোট, বড়, ক্ষেত্র  
ক্ষেত্র ও নগর অবস্থান করে। বঙ্গবংশ ও হাওড়া উভয় ক্ষেত্র উৎকৃষ্ট কোর  
উৎকৃষ্টগুলির একটি উদাহরণের ফলে উত্তর ভারতীয় উপমহাদেশ  
ভারতবর্ষের অন্যতম এবং বৃহৎ কোরিপুজ সমস্যা গঠিত হয়েছে।

## □ Characteristics of Conurbation :-

- কোরিপুজের উচ্চ ব্যবসায়িক কার্যক্রম এবং গতিশীল গৃহায়ন,  
স্বল্পে দুই কোরিপুজের চরিত্র সাপেক্ষে চলে।
- কোরিপুজের উচ্চ জনসংখ্যার কারণে বৃদ্ধির সাথে নিরীক্ষিত  
নির্মাণের আর্থিক সমস্যা গড়ে উঠতে দেখা যায়।
- কোরিপুজের উৎকৃষ্ট বসতি সমস্যা বা আর্থিক সমস্যা গড়ে

উচিত গ্রামগণ জায়ে জায়ে রাষ্ট্রাঘাট ও অন্যান্য ক্ষেত্র পারিষদে  
দ্রুত বৃদ্ধি পায়।

- iv. ক্ষেত্রগুলিতে বিভিন্ন জনগণ, নগর ও জনগণের ক্ষেত্র প্রয়োজনিক  
ব্যবস্থা উন্নয়নের কাজ করে চলে। ক্ষেত্রে শক্ত প্রকৃতিতে প্রাথমিক  
উন্নয়ন বহুস্তরীয় না হয়ে থাকে। যেমন, বঙ্গদেশের জনগণ 'বঙ্গদেশ  
'দ্বারা ক্ষেত্র পরিষদে 'দ্বারা ক্ষেত্র পরিষদে প্রাপ্ত হয়, তবে  
বঙ্গদেশের জনগণের কাছে 'বঙ্গদেশের জনগণ' প্রয়োজন  
উন্নয়নের কাজ KMDA এবং PDPA করে থাকে, শ্রমক্ষেত্র বঙ্গদেশ  
ও তার পাঠ্যবর্গী ক্ষেত্র পরিষদে বৃদ্ধি ক্ষেত্রে থাকে।
- v. ক্ষেত্রগুলিতে শ্রমক্ষেত্র পরিষদের ক্ষেত্র প্রয়োজন যেখানে ব্যবস্থা ক্ষেত্র  
ক্ষেত্র পরিষদে শ্রমক্ষেত্র পরিষদে পাওয়া যায়। শ্রমক্ষেত্র পরিষদে শ্রমক্ষেত্র পরিষদে,  
স্বাধীনভাবে প্রয়োজন, স্বাধীন প্রয়োজন, ক্ষেত্র পরিষদে, ক্ষেত্র পরিষদে, উন্নত  
ক্ষেত্র পরিষদে ব্যবস্থা পড়ে গলে।
- vi. শ্রমক্ষেত্র পরিষদের কার্যকরিতা বৃদ্ধি পাওয়ার জায়ে জায়ে  
শ্রমক্ষেত্র পরিষদের কার্যকরিতা বৃদ্ধি পাওয়া যায়।
- vii. ক্ষেত্রগুলিতে কাজের উন্নয়নে অন্যান্য রাজ্য তথা প্রাচীন প্রয়োজন  
যেহেতু অনেক মানুষ চলে আসে। শ্রমক্ষেত্র পরিষদে জনগণ দক্ষ শ্রমক্ষেত্র  
বঙ্গদেশের দক্ষ অনেক ক্ষেত্র পরিষদে, তারা দ্বারা বঙ্গদেশের পরিষদে  
করে না। শ্রমক্ষেত্র পরিষদে তারা পরিষদে বঙ্গদেশ করে  
হলুৎ করে। বড় বড় জনগণের পরিষদে বঙ্গদেশ করে যে ব্যবস্থা ক্ষেত্র-  
পরিষদে দ্বারা পরিষদে শ্রমক্ষেত্র পরিষদে 'বঙ্গদেশ' ও 'বঙ্গদেশ'  
বঙ্গদেশ 'প্রয়োজন' গড়ে উঠে দেখা গলে। দ্বারা জনগণের পরিষদে  
শ্রমক্ষেত্র পরিষদের 'বঙ্গদেশের পরিষদে'- শ্রমক্ষেত্র পরিষদে উন্নয়ন।  
বঙ্গদেশের পরিষদে পরিষদে পরিষদে পরিষদে পরিষদে, যার এক  
ক্ষেত্র পরিষদে পরিষদে পরিষদে পরিষদে পরিষদে।
- viii. ক্ষেত্রগুলিতে প্রয়োজন পরিষদে দ্বারা পরিষদে পরিষদে ও পরিষদে  
বঙ্গদেশ পরিষদে পরিষদে পরিষদে পরিষদে পরিষদে।

ক্ষেত্র জনগণ/Megalopolis :-

'Megalopolis' শব্দটি গ্রীক শব্দ যার অর্থ 'a  
very large city'। 'ক্ষেত্র জনগণ' পরিষদে পরিষদে পরিষদে পরিষদে

অনেকস্থানে 'মোরগুচ্ছ' বর্ণনা করা হয়েছে। মূলত বৃক্ষ ও মা স্তম্ভবৃক্ষ  
 মোরগুচ্ছ নামকগাছ পাওয়া যায়, যা *Regia Generosa* (১৬৬০) দ্বারা বর্ণিত।  
 ১৭১৫ সালে 'Conurbation' এর উৎপত্তি গবেষণাকালে Patrick Geddes  
 বলেছেন 'Conurbation indicated about the formation of a  
 vast urban region'; অর্থাৎ 'মোরগুচ্ছের বর্ণনাত্মক বিজ্ঞানায়তন  
 মোরগুচ্ছ নামক স্থানেই বর্ণিত হয়। মোরগুচ্ছ বর্ণনার কংগ্রেস  
 প্রতিবেদন 'Megalopolis'। ১৯৫৭ সালে জনসংস্কৃতিকবিদ Jean Gottmann  
 প্রথম 'Megalopolis' বর্ণনা ব্যবহার করেন। তিনি আমেরিকান যুক্তরাষ্ট্রের  
 বোস্টন থেকে ফিলোডেলফিয়া পর্যন্ত বিস্তৃত ও উন্নত মোরগুচ্ছ  
 বর্ণনা করেছিলেন, যাকে তিনি 'Mega' 'Megalopolis' বলে  
 আখ্যায়িত করেছিলেন। এই বিস্তৃত মোরগুচ্ছের পাঁচটি বিজ্ঞান  
 মহানগর যথাক্রমে বোস্টন, ফিলোডেলফিয়া, নিউ ইয়র্ক, বাপটিলেটোর ও  
 প্রিন্সটন এর সাথে বহু নগর ও অঞ্চল জড়িত রয়েছে। যার  
 উত্তর থেকে দক্ষিণে বিস্তৃত মোট ১০০০ কিলোমিটার। এই অঞ্চলটি সর্বত্রই  
 উন্নত ও উন্নত মোরগুচ্ছের অঞ্চলে যে এর প্রধান শিল্পায়তন  
 উন্নত প্রায়ই বন্দবন্দ চলে। উন্নত এই মোরগুচ্ছের বিজ্ঞান অর্থনৈতিক  
 বিজ্ঞানায়তন যুক্ত উন্নত উন্নতি। এই মোরগুচ্ছের মোট জনসংখ্যা  
 ৭০ কোটির বা আমেরিকান যুক্তরাষ্ট্রের মোট জনসংখ্যার ২০ জনসংখ্যা। এই  
 মোরগুচ্ছ অঞ্চল স্থানের উন্নতিতে Gottmann দুটি বিশেষ উন্নতির  
 পাঁচটি কথা আলোচনা করেছিলেন। প্রথমটি হল, বহু কেন্দ্র উন্নতির  
 অর্থনৈতিক উন্নতি হল, আমেরিকা যুক্তরাষ্ট্রের উঃ-পূঃ জাতিগত উন্নতির  
 বর্তমান বর্তমান উন্নতির অর্থনৈতিক উন্নতির যন্ত্রকরণ বিস্তৃত মোর-  
 গুচ্ছ স্থানেই হয়। এই অঞ্চলে বন্দর জড়িত ও নগরস্থানিত বাণিজ্যিক  
 বন্দর ও উন্নতির উন্নতির সাথে পরমাণবিক কারখানা ও গ্যাসের  
 কারখানা স্থানিত মোটে থাকে, এইভাবেই অঞ্চলটি স্থানিত হয়। এই মোর  
 গুচ্ছের নিউইয়র্ক মহানগর এলাকা উন্নত আমেরিকান যুক্তরাষ্ট্রের  
 আর্থিক আয়ের ২০ জনসংখ্যা আধিকার করে। এই মোর গুচ্ছ অঞ্চলটি  
 দেশের আঞ্চলিক কেন্দ্রগুলিতে রাখে। এই অঞ্চলে পরমাণবিক শক্তির  
 বঙ্গবদে দ্বারা দেশে বিস্তৃত করা হয়। এই অঞ্চলটি দেশের আঞ্চলিক  
 উন্নতি। Lewis Mumford নগরায়নের ক্ষেত্রে উন্নত মোরগুচ্ছের  
 উন্নতিবিভাগ করেছিলেন, তার হাতে মোরগুচ্ছ অঞ্চল স্থানিত প্রধান

সহ শোর মহাপুত্র বা Megalopolis গ্রীক হয়। অতীত, বিখ্যাত  
গ্রীক যে সহ শোর প্রাচীরের দ্রব্যবহু।

শোরের চারটি চরিত্র শোর মহাপুত্রের:

(i) বঙ্গবগতা মেগালোপোলিস -

কোজকোন্ড, কোদগীপুর ও বর্ধমান বিভাগের  
বিষ্ণু সদাকা সহ শোর মহাপুত্রের অন্তর্গত, যার মোট জনসংখ্যা  
100 হাজার।

(ii) দিল্লি মেগালোপোলিস -

সহ শোর মহাপুত্র হুদত দিল্লি ভারতীয় রাজধানী  
প্রাচীর, যার মোট জনসংখ্যা 46 হাজার।

(iii) চেন্নাই মেগালোপোলিস -

চেন্নাই মেগালোপোলিস প্রাচীর সহ শোর মহাপুত্র,  
যার বিস্তৃতি বঙ্গালুরু, তিরুভাবুর, চেন্নাই, গবঃ শেমোর, জনসংখ্যা  
৩০ হাজার।

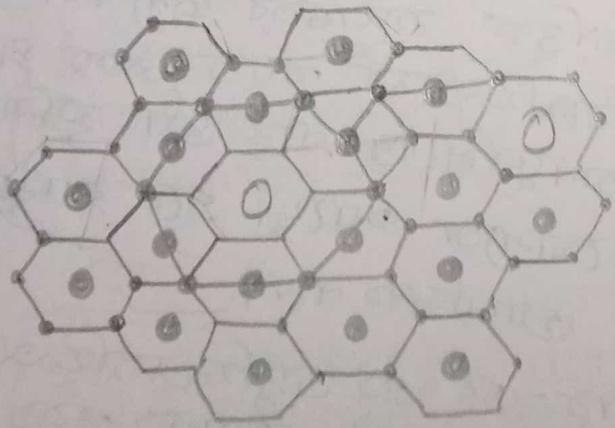
(iv) মহারাষ্ট্র মেগালোপোলিস -




মহারাষ্ট্র মেগালোপোলিস প্রাচীরের হুদত, মানে, গতি  
হুদত, বঙ্গালুরু - কোজকোন্ড, ডায়াক - তিরুর, পান্ডুর গবঃ কোজকোন্ডের  
বিষ্ণু ককর গবঃ স্থানে মহানগর প্রাচীরের স্থানে, বিষ্ণু - চিকুত্রেয়াদে গবঃ  
কোজকোন্ডের ককরস্থানে তথা মাকি মাজিক, শেরদ্বার, কোজকোন্ডের গবঃ  
পার্বত্য সদাকার ককরস্থানে সহ শোর মহাপুত্রের অন্তর্গত, যার মোট  
জনসংখ্যা 48 হাজার।

শোর হুদতের গাঙ্গুলি ও কুটির। মোট গবঃ  
নির্দিষ্ট শোর গবঃগত গবঃগত নির্দিষ্ট পান্ডুর দেওয়া গুবই  
প্রাচীরের দ্রব্য। যেমন বঙ্গবগতা গবঃগত মহানগর, গুবঃ বর্ধমানগিরি  
স্থানের যত্নে গবঃ গুবঃ চরিত্রের গবঃগত প্রাচীর বিষ্ণুর বহু  
মহানগর প্রাচীরে গ্রীক রয়েছে, তাই গবঃ কোজকোন্ড ও কোজকোন্ড  
নামেও পরিচিত। মোবার গুবঃ বিষ্ণু চরিত্রের দ্রব্য গবঃ কোজকোন্ড  
নামেও গবঃ মহাপুত্র নামেও পরিচিত। অর্থাৎ বর্ধমানগিরি স্থানের  
সামনে মহানগর চরিত্র পরিচিত ও তার পান্ডুর পরিচিতও হয়।

# Central Place Theory

উদ্দেশ্য :- ক্রমবর্ধমান এই নীতিসমূহের সাহায্যে ব্যক্তি মস্তজীবের যে জ্যামিতিক বিস্তার-কাঠামো তুলে ধরা হতে পারে, সে একটি কেন্দ্রীয় স্থানের পরিবেশা কোষে হয়। কোল জুড়ে কেন্দ্রীয় স্থান বিস্তারমান, এর মস্তজীব অপরূপে নির্দিষ্ট জুড়ে কোল জুড়ে কেন্দ্রীয় স্থানের কেন্দ্রীয়তা তুলনায় পরিবেশ কোষে মস্তজীবের কেন্দ্র অর্থাৎ কেন্দ্রীয় স্থানের কেন্দ্রীয়তা বোধী, যেমন ক্ষুদ্রতর পরিবেশ কোষে বড়তর কোষের উন্নত পরিবেশ কোষে কেন্দ্রীয়তা উন্নতিসাধন করে, কিন্তু প্রাথমিক ক্ষুদ্রতর পরিবেশ কোষে মস্ত জমা উন্নতিসাধন করে না, যেমন ক্ষুদ্রতর কোল কেন্দ্রীয় স্থান জমা করে একটি পরিবেশ কোষে বিকশিত হয়, যাতেই উন্নত ক্ষুদ্রতর পরিবেশ কোষে অপরূপে ঘটে, অর্থাৎ উন্নত ক্ষুদ্রতর পরিবেশ কোষে উন্নত ও বড়তর পরিবেশ কোষে প্রকারান্তরে, অর্থাৎ বড়তর পরিবেশ কোষের উন্নত অন্য পরিবেশ উন্নতিসাধন করে, যাতে একটি মস্তজীব পরিবেশ কোষে জুড়ে কোল জুড়ে কেন্দ্রীয় স্থানের প্রতিটির মস্ত উন্নত হয়ে উঠে। প্রাথমিক প্রকারে থাকে, যাতে পরিবেশের অপরূপে উন্নতির মস্ত একটি অন্যস্থানের তুলনায় উন্নতি সাধন করে। আনন্দ পরিবেশ কোষের প্রকার (Rank) বাড়িয়ে বড়তর পরিবেশ কোষে অধিকারী হয়ে উঠে, ফলে কেন্দ্রীয় স্থানের কেন্দ্রীয়তাও কার্যত বৃদ্ধি পায়। এইভাবে একেবারেই মস্ত বস্তুর মস্ত ক্রমে ক্রমে বিচ্ছিন্নভাবে পর্যবেক্ষিত হয়, উন্নত বলা হয়। যে, কেন্দ্রীয় স্থানের বড়তর অপরূপে উন্নত পরিবেশ কোষে জ্যামিতিক কেন্দ্র হতে পারে, অর্থাৎ ও ন্যূন হতে পারে।



-  প্রথম (নিম্ন স্থানের কেন্দ্রীয়তা)
-  মধ্য (মস্ত স্থানের কেন্দ্রীয়তা)
-  নগর (উচ্চ স্থানের কেন্দ্রীয়তা)

চিত্র: ক্রমবর্ধমান মস্তজীবের মস্ত কাঠামো ক্রম বিস্তার

Source: Graves, S. M.: Introduction to Human Geography: A Disciplinary Approach, 2017

① সামালোচনা :- উদ্ভূতির সামাজিক মনুষ্যগণের অনবদ্যতার  
 মর্মেণ্ডা ১০-১৫ বছর বয়সস্থানি নির্ভর করে খুব সহজে অন-  
 বদ্যতার ক্রমা আলাচনা করে। এই উদ্ভূতি বস্তুতমালী অন-  
 বদ্যতার বিদ্যা সঙ্গীত প্রমাণ গাণ্ডিক জন বিক্রমিতর  
 মাত, কেন্দ্রীয় স্থানের করণা রকনা স্থানের অনবদ্য, ৫-৬ বছর  
 উন্নয়নের ইতিহাস, মুক্তিতির উন্নতি অং প্রায়ক ও কেতনদের মাত  
 নিত্য মনুষ্যের ওপর নির্ভরশীল, যা কোণা কোণে এই উদ্ভূত আলা-  
 চিত হয়নি।

1. প্রায়কদের আর্থনৈতিক অবস্থা, প্রবৃত্তি গাণ্ডিক নিয়ন্ত্রণ  
 করে, উদ্ভূত আর্থনৈতিক ক্ষমতা-স্বল্প-প্রায়ক এর প্রবৃত্তি গাণ্ডিক  
 মর্মেণ্ডে হ্রাসের স্থান যায়া করতমার যা বর্তমান প্রায়ক  
 আনয়ন রক্ষা প্রায়ক, এই বিস্ময় বর্তমান মর্মেণ্ডিত  
 বিভিন্ন মোক মর্মেণ্ডে প্রায়কী এলাকায় সঙ্গী বাজার স্থান  
 উদ্ভূতি প্রায়ক প্রায়ক, বড় বড় Shopping mall - এ হ্রাস ক্রম-  
 করত যান, অতঃপর বর্তমান প্রায়ক মর্মেণ্ডিত এই উদ্ভূতি  
 প্রায়ক-প্রায়ক রামায়ে,
2. মনুষ্যের ক্রমিকমত ও অনবদ্য কেন্দ্রীয়-স্থানস্থানি-বর্ধন  
 ও প্রায়ক ক্রমকে নিয়ন্ত্রণ করে, অতঃপর অনবদ্য ক্রম বাবেক্ষা  
 শীল বাজার এলাকায় অব্যতন নিয়ন্ত্রণ হয়।
3. বর্তমান মর্মেণ্ডিত উদ্ভূত মুক্তমত ও প্রায়ক-প্রায়কীলতা, মর্মে-  
 মর্মেণ্ডিত উদ্ভূত করে। যা এই মর্মেণ্ডিত বিদ্যাক্রম ক্রমী-  
 মর্মেণ্ডিত হইবে।
4. কেন্দ্রীয় স্থানস্থানি এর গাণ্ডিক করতর এনু বিভিন্নদিক  
 মর্মেণ্ডে সামালোচিত হইবে, বিক্রমিতর মাত কেহু মর্মেণ্ডিত  
 মর্মেণ্ডে মুক্ত বিক্রমী প্রায়ক-প্রায়ক মর্মেণ্ডে ওয়া ক্রমিকমত  
 অনবদ্য এই উদ্ভূতি-প্রায়ক-প্রায়ক আছে, এর প্রায়ক  
 মর্মেণ্ডিত এই উদ্ভূতি বর্তমান প্রায়ক নম।
5. এনু-এর মাত ক্রমীলতা-এর এই উদ্ভূতি একটি অব্যতী  
 মর্মেণ্ডিত মুক্ত কেহু মর্মেণ্ডে বা উদ্ভূ, এই ক্রমীলতা মুক্ত মর্মেণ্ডে  
 অনবদ্য প্রায়ক-প্রায়ক মর্মেণ্ডে না, করণ, মর্মেণ্ডিত  
 প্রায়ক মর্মেণ্ডে উদ্ভূত প্রায়ক করা মর্মেণ্ডে।

କ୍ରିୟାଶୀଳତା ଓ ଉଚ୍ଚ ସ୍ତରରେ ମାଡ଼ିଆଣାକୁ ପୋଡ଼ି ନିର୍ଦ୍ଦେଶ ଦେଇ  
ଉଚ୍ଚ ଚକ୍ରୀୟ ଜ୍ଵାଳ ବାଟେର ନୀତି ନିର୍ଦ୍ଦେଶ ଦାଖଲ କରାଯାଇଛି । ଏହି ନୀତି  
ମାଡ଼ିଆଣା ପ୍ରାକୃତିକ ଆବଶ୍ୟକତାକୁ ସୁରକ୍ଷିତ ରଖିବା ପାଇଁ ଉଦ୍ଦିଷ୍ଟ । ଏହା  
ଲାଭ କରାଯାଏ । ଏହି ନୀତି ଉଚ୍ଚ ସ୍ତରରେ ବିକାଶ ହେବା ପାଇଁ  
ପ୍ରୋତ୍ସାହିତ ହେଉଛି ।

୭. ଏହି ଉଚ୍ଚ ଚକ୍ରୀୟ ଜ୍ଵାଳ ବାଟେର ନୀତି ନିର୍ଦ୍ଦେଶ ଦେଇ ଏହା  
ନିର୍ଦ୍ଦେଶ ଦେଇ ପ୍ରୋତ୍ସାହିତ ହେଉଛି । ଏହା ଲାଭ କରାଯାଏ । ଏହି ନୀତି  
ମାଡ଼ିଆଣା ପ୍ରାକୃତିକ ଆବଶ୍ୟକତାକୁ ସୁରକ୍ଷିତ ରଖିବା ପାଇଁ ଉଦ୍ଦିଷ୍ଟ । ଏହା  
ଲାଭ କରାଯାଏ । ଏହି ନୀତି ଉଚ୍ଚ ସ୍ତରରେ ବିକାଶ ହେବା ପାଇଁ  
ପ୍ରୋତ୍ସାହିତ ହେଉଛି ।

୮. ଏହି ଉଚ୍ଚ ଚକ୍ରୀୟ ମାଡ଼ିଆଣା ନୀତି (K<sub>4</sub>) ଦ୍ଵାରା ମାଡ଼ିଆଣା  
ଏହା ଲାଭ କରାଯାଏ । ଏହି ନୀତି ଉଚ୍ଚ ସ୍ତରରେ ବିକାଶ ହେବା ପାଇଁ  
ପ୍ରୋତ୍ସାହିତ ହେଉଛି ।

୯. ଏହି ଉଚ୍ଚ ଚକ୍ରୀୟ ମାଡ଼ିଆଣା ନୀତି (K<sub>4</sub>) ଦ୍ଵାରା ମାଡ଼ିଆଣା  
ଏହା ଲାଭ କରାଯାଏ । ଏହି ନୀତି ଉଚ୍ଚ ସ୍ତରରେ ବିକାଶ ହେବା ପାଇଁ  
ପ୍ରୋତ୍ସାହିତ ହେଉଛି ।

୧୦. ଏହା ଲାଭ କରାଯାଏ । ଏହି ନୀତି ଉଚ୍ଚ ସ୍ତରରେ ବିକାଶ ହେବା ପାଇଁ  
ପ୍ରୋତ୍ସାହିତ ହେଉଛି ।

୧୧. ଏହା ଲାଭ କରାଯାଏ । ଏହି ନୀତି ଉଚ୍ଚ ସ୍ତରରେ ବିକାଶ ହେବା ପାଇଁ  
ପ୍ରୋତ୍ସାହିତ ହେଉଛି ।

1- ഈ മാതൃ സമീകരണ ഘടനയിൽ, ഈ തിരിച്ചറിവ് ക്രമം  
ഈ തിരിച്ചറിവ് മൂലം കർമ്മശാസ്ത്രം ഉപയോഗിക്കാൻ കഴിയും.

ക്രിയോലോജി-ഈ-ഈ തിരിച്ചറിവ് പ്രധാനമായി അർത്ഥ വിനയന  
നീതി മേൽ ഒരു ക്രമീകരണ ക്രമം ഉപയോഗിച്ചു കേന്ദ്രീകൃത  
പ്രമാണ നൂറുതമ അംശം : ദ്വിതീയ നീതി അർത്ഥ, സമീകരണ നീതി മേൽ  
ഒരു ക്രമീകരണ ക്രമം ഉപയോഗിച്ചു ദ്വൈത നൂറുതമ ഇടയിൽ  
വിനയന ക്രമം അംശം, ചാർ മാതൃക ൽ ക്രമീകരണ ക്രമം ഉപയോഗിച്ച്  
സമീകരണ പ്രമാണ ക്രമം അംശം, ദ്വിതീയ നീതി അർത്ഥ പ്രമാണ നീതി  
മാതൃക കേന്ദ്രീകൃത പ്രമാണ നൂറുതമ മാതൃക പ്രമാണ നീതി  
വിനയന ക്രമം അംശം, [The market principle, which minimizes  
the numbers of centers; The transport principle, which mini-  
-zes the road length; and the administrative principle, in which  
hinterlands are nested hierarchically.]

മേൽപ്പറഞ്ഞ ഈ കേന്ദ്രീകൃത പ്രമാണ നൂറുതമ വിനയന  
മേൽ ഈ തിരിച്ചറിവ് ക്രമീകരണ ക്രമം ഉപയോഗിച്ചു കേന്ദ്രീകൃത  
ക്രിയോലോജി അർത്ഥം അർത്ഥം അർത്ഥം, ഈ തിരിച്ചറിവ് ക്രമീകരണ  
ക്രമം കേന്ദ്രീകൃത ക്രമം അർത്ഥം അർത്ഥം അർത്ഥം, ഈ തിരിച്ചറിവ് ക്രമീകരണ  
കേന്ദ്രീകൃത പ്രമാണ ക്രമം അർത്ഥം അർത്ഥം അർത്ഥം കേന്ദ്രീകൃത പ്രമാണ  
ക്രമീകരണ ക്രമം. [In a geographical sense, the c.p.s refer  
to the spatial distribution of any set of c.p.'s. The pattern  
-n of this distribution is usually known as the 'network'  
of c.p.'s.] ഈ തിരിച്ചറിവ് ക്രമീകരണ ക്രമം അർത്ഥം അർത്ഥം അർത്ഥം  
-മാതൃക മാതൃക ക്രമീകരണ ക്രമം.

മേൽപ്പറഞ്ഞ ക്രമീകരണ ക്രമം ക്രമീകരണ ക്രമം ക്രമീകരണ ക്രമം  
ഈ തിരിച്ചറിവ് ക്രമീകരണ ക്രമം ക്രമീകരണ ക്രമം, ക്രമീകരണ ക്രമം ക്രമീകരണ  
കേന്ദ്രീകൃത ക്രമം ക്രമീകരണ ക്രമം ക്രമീകരണ ക്രമം ക്രമീകരണ ക്രമം ക്രമീകരണ  
ക്രമീകരണ ക്രമം ക്രമീകരണ ക്രമം ക്രമീകരണ ക്രമം ക്രമീകരണ ക്രമം ക്രമീകരണ

ക്രിയോലോജി ക്രമം കേന്ദ്രീകൃത ക്രമീകരണ ക്രമം ക്രമീകരണ ക്രമം -  
 $Zz = TZ - EZ \cdot (Tg/Eg)$

- മേൽപ്പറഞ്ഞ, Zz = കേന്ദ്രീകൃത ക്രമം ക്രമീകരണ ക്രമം
- TZ = ക്രമീകരണ ക്രമം ക്രമീകരണ ക്രമം ക്രമീകരണ ക്രമം
- EZ = ഈ ക്രമീകരണ ക്രമം ക്രമീകരണ ക്രമം
- Tg/Eg = ഈ ക്രമീകരണ ക്രമം ക്രമീകരണ ക്രമം ക്രമീകരണ ക്രമം





..... People travel to the close local market for lower order goods, but must go to a larger town or city for higher order goods."

ଅଟକୋମ୍ପ୍ରେ ଏକତା ବଳା ଚଳେ ଯେ କ୍ରିୟାଳୟର କେନ୍ଦ୍ରୀୟ ସ୍ଥାନ ଓଡ଼ିଆ ଓଡ଼ିଆ ମାର୍ଗକୁ ନାମିତ କରାଯାଇ ଯେଉଁମାନେ ମହାନ୍ତ ହାତର ବ୍ୟବସାୟ ଗ୍ରହଣ କରନ୍ତି ସେମାନେ ଉଲ୍ଲେଖିତ,

# নগরায়ন

## নগরায়নের মাত্রা (Dimensions of Urbanisation) :-

পৃথিবী জুড়ে নগরায়নের বিস্তৃত মাত্রা রয়েছে, অনুমানিত নিম্নরূপ :-

১. কোন একটি জনসংখ্যায় উচ্চ হারে মানুষের আশ্রয় স্থান হিসেবে জনসংখ্যা বৃদ্ধি করে, যার থেকে গ্রাম থেকে, গ্রাম থেকে নগর, এবং নগর থেকে মহানগর এর সৃষ্টি করে। অর্থাৎ, নগরায়নের পদ্ধতি প্রকৃতিগত পৌর জনসংখ্যার আকৃতি বৃদ্ধি করে।
২. নগরায়নের ফলে কোন একটি দেশ বা অঞ্চলে আর্থনৈতিক উন্নয়ন ব্যাপক পরিবেশন করে। মূলত অর্থনৈতিক কার্যক্রমের কেন্দ্রবিন্দুর সাথে সাথে তাদের বৈচিত্র্যময়তাও বৃদ্ধি পায়।
৩. নগরায়নের ফলে কোন একটি ভৌগোলিক অঞ্চলের জনসংখ্যা উপাদানের পরিবেশন করে, মূলত ঘটতে থাকে। উচ্চ অঞ্চলে মূলত উন্নয়ন ও উন্নয়ন যার মাধ্যমে আর্থনৈতিক পরিমাণ বাড়তে থাকে ফলে জনসংখ্যার বৃদ্ধি নিশ্চিত করে পরিবেশন করে।
৪. নগরায়নের সাথে সাথে কোন একটি অঞ্চলের মানুষের আচরণ নতুন ও মনস্তাত্ত্বিক পরিবেশন করে এবং মানুষ নগর জীবনের সাথে নিজেদের যোগ দেয় যেখানে থাকে ও তাদের জীবন জীবন ও দৈনন্দিন জীবনযাত্রা নগরায়নের মাধ্যমে পরিচালিত হয়।
৫. নগরায়নের সাথে সাথে পৃথিবীতে নগরের ক্ষেত্রে নগরের পার্শ্ববর্তী অঞ্চলে সাম্প্রতিক দিনে চিত্রিত করে থাকে যখন জনসংখ্যা সাম্প্রতিক চিত্রিত নিম্নরূপের পৌর জনসংখ্যার দিকে তখন কি পৃথিবী জনসংখ্যা দিকেও পরিচালিত হয়।

## নগরায়নের বৃদ্ধি ও তার কারণ (Growth of Urbanisation and Its Causes)

পৃথিবীর বর্তমান প্রেক্ষাপটে দেখলে বিশেষ বিশেষভাবে উল্লেখ্য যে পৃথিবীর সকল জনসংখ্যা যার থেকে গ্রাম থেকে পরিণত হয়ে গেছে। প্রতিদিন পৃথিবীর চিত্রিত দেশ তথা মহাদেশে তথা মহাদেশে পৌর জনসংখ্যা পরিমাণ হারান জনসংখ্যার মধ্যে তখনো প্রায় ৩০% কমতে যাচ্ছে। পৌর জনসংখ্যা আনুমানিক ৩০% হারে দিগে থেকেই বৃদ্ধি লাভ হচ্ছে।

পৃথিবীতে 4800 খ্রি: থেকে 1950 খ্রি: মধ্যে জনসংখ্যা অত্যন্ত  
 পরিমাণে বৃদ্ধি পায় বেড়েছে। মানুষ কৃষক, নগর ও মহানগর  
 তাদের পাড়ি ছাড়াই নেই। পৃথিবীতে 1980-এর আগে  
 লক্ষ্যের বেশি জনসংখ্যার মুকু লোক বসতির সংখ্যা 455টি,  
 1960-এর আগে ছিল 297-টি এবং 1800-এর আগে ছিল 8টি।  
 অর্থাৎ, বিশ্বটি পুরাতন যে পৃথিবীতে বড় লোক বসতির সংখ্যা  
 ক্রমবর্ধমান, নগরায়ন বা লোকায়ন নামে ডাকেন।  
 বিভিন্ন বিশেষ দ্বারা নিয়ন্ত্রিত হয় এগুলির বিস্তারিত হল—

1. কৃষি উন্নতি (Agricultural development):

সমগ্র পৃথিবীতে জনসংখ্যার অপ্রতিরোধ্য আবেগে সাথে সাথে কৃষি  
 উন্নতির উন্নয়ন হয়েছে, কৃষক আর, উন্নত জাতিতে, উন্নত ধারার  
 ব্যাবস্থা ও তৈরিকৃত যন্ত্রপাতি আবিষ্কারের মাধ্যমে কৃষি উৎপাদনকে  
 উৎসাহ করে গেছে। কৃষক কৃষি কল্যাণ আওতাধীন থেকে  
 ধীরে ধীরে উন্নত হয়ে বানিজ্যিক কৃষির দিকে ছে মনোনিবেশ  
 করেছিল, উন্নত কৃষি পন্থা অনুসরণ করে শুরু হয়েছিল।  
 বস্তুনিষ্ঠ মূল্য বণ্টনের উপর নির্ভর করে অর্থনৈতিক  
 কার্যকারিতা বৃদ্ধি পেতে থাকে কৃষি উৎপাদন উন্নয়ন করে  
 বাজার সৃষ্টি হয়। এইভাবে বাজার উন্নয়ন চর্চায় পরিচর  
 করে কৃষক নড়ে ওঠে। ইউরোপ মহাদেশে কৃষি উন্নয়ন  
 থেকে কৃষক উন্নয়ন শুরু উদ্যোগ শুরু করা গেছে।

2. শিল্পায়ন (Industrialization):

নগরায়ন নামটিটি অর্থনৈতিক শিল্প উন্নতির সাথে যুক্ত।  
 কৃষি উন্নতির সমাপ্ত থেকে শিল্প উন্নতির উন্নয়ন লোক বসতির  
 সংখ্যাকে বৃদ্ধি করে, শিল্পায়ন নামে মানুষ  
 কৃষক কৃষি উৎপাদনের উপর নির্ভর করে অর্থনৈতিক  
 উন্নয়ন নির্বাহ করে থাকে, কৃষি উৎপাদন হ্রাসে শিল্প উন্নয়ন  
 উন্নয়ন ও নানান শিল্প উন্নয়ন উন্নয়ন উপর নির্ভর করে  
 অর্থনৈতিক কার্যকারিতা পেতে থাকে, এই একই শিল্পায়ন  
 অর্থনৈতিক কার্যকারিতা উন্নত হয় থাকলে সেই একই  
 উন্নয়ন অর্থনৈতিক উন্নয়ন হয় শুরু উন্নয়ন অর্থনৈতিক  
 উন্নয়ন উন্নয়ন পরিচর বৃদ্ধি পেতে থাকে বৃদ্ধি,  
 উন্নয়ন উন্নয়ন পরিচর উন্নয়ন উন্নয়ন

১৩৩  
১৯৯৮

প্রাথমিক অর্থনৈতিক কাঠামোর সাথে দ্বিতীয় শ্রেণীর অর্থনৈতিক কাঠামোর সাথে সমন্বিত ক্ষেত্রিকেন্দ্রীয়তা উই অঞ্চলের বাস্তব অর্থনীতির মাত্রা বৃদ্ধি করে, বহু ক্ষেত্রের উৎপাদন ব্যয়সাধ্য অন্য খেতরমিকের উৎপাদন তা পুরানর উদ্যোগ মিলম্ব ত্রিতিক প্রহর সুলিতে অনাগ্র স্থানান্তরীক্ষণাণা লোকায়মিক অত্রিবাসন চর্চিতে থাকে।

১. বাজার ব্যবস্থা (Market System) :

বাজার ব্যবস্থার বৃদ্ধি ননরায়নের একাধি পুষ্কর মূর্ন মিমসুক। মিলম্বায়নের সাথে সাথে উৎপাদিত দ্রব্য সামগ্ৰী সন্তানির উদ্যোগ মিলম্ব অনাঙ্কর চারণাক্ষে বাজার অনাঙ্কর সড়ে উঠে। এই বাজার অনাঙ্কর সুলিতে বাজার অর্থনীতি কাঙ্কনৈ হুম, খণ্ডিত; উই বাজার অনাঙ্কর বাজার বেগলুক লৌর কণক্তি সৃষ্টি হুম। সৃষ্টিতে ননরায়নের ইতিহাস কাঙ্কনৈ বরলে লক্ষি বরয় মাম, যে মিলম্ব ব্যয়সাধ্য তা বাজার ব্যয়সাধ্য উন্নত হলে উই বাজার মিলম্ব উৎপাদিত মন্য বিক্রির উদ্যোগ উই মিলম্ব অনাঙ্করেই অনাগ্র মিলম্ব সড়ে উঠে, এই লবে একাধি মিলম্ব লোকো বহু মিলম্বর মিলম্ব সমাবেক সৃষ্টি হুম। স্কুল লৌর বসতি বহু লৌর বসতি অনাঙ্কলে মারিমত হুম, স্কুল লৌরে 1907 সালে টেঙ্গী আমরন উল্ল বর্ডেন লোকায়মি স্থাপিত হুম। তির চর দুর্গাপুর উরটরকোলাত লৌর ইম্মত মিলম্ব স্থাপিত হুম। উই উই অনাঙ্কলে বর্তমানে বহু স্কুল লৌরে লৌর ইম্মত অনাঙ্কলে মারিমত হুম।

১. পরিষেবা বৃদ্ধি (Increase of Services) :

দৈনন্দিন জীবনে সুরুতরে যেচে আমর উল্ল মিলম্ব পরিষেবা অনাঙ্কন। যে খোণো অনাঙ্কতিতই মালুখ সুর লৌলোভে উই আমর উদ্যোগ সকল পরিষেবা দুর্দান মালুখের জীবন মালুখ মানকো উন্নত করে, লৌর বসতিতে মিলম্ব ব্যয়সাধ্য সাথে বিভিন্ন পরিষেবা সুরুতর অর্থনৈতিক কাঠামোর বহু মালুখের জীবনকর ক্ষেত্রে সৃষ্টি বরলে ক্রমে বিভিন্ন পরিষেবা ক্ষেত্রে সুরুতর বৃদ্ধি পেতে থাকে।

যে পৌর বসতিতে যত বেশি পরিমাণে পাণ্ডিত্য আছে, ততই অনায়াসে তত বেশি মানুষের সমাঙ্গন ঘটে, সুতরাং পৌর উন্নয়ন যদি লেগে থাকে।

৬. পরিবহন ও যোগাযোগ ব্যৱস্থার উন্নতি (Improvement of transport and communication):

কহরে সুখশেবে বসবাস করতে উন্নত পরিবহন ও যোগাযোগ ব্যৱস্থার সাথে কহরের সুস্বস্থি সম্পর্কিত, যে কহর যত বেশি সুখময় সেই কহরে প্রতিদ্বন্দ্বিতা তত বেশি মানুষের সমাঙ্গন ঘটে। এই কারণে স্থানীয় উন্নত কহরগুলিতে উন্নত উচ্চ স্তরের স্কুল ও উচ্চ সুখময়তা সম্পন্ন পরিবহন ব্যৱস্থা নাচে তোলা হয়। পরিবহন ব্যৱস্থা উন্নত হলে মানুষের সুস্বস্থি ত্যাগ করেই পারে না। যখন যখন কহরে মাঝবর্তী পৌর উন্নয়ন এর সাথে কহরের উন্নত যোগাযোগ ব্যৱস্থা নাচে তখন অন্য সময়ের মধ্যেই কহর পৌর উন্নয়ন উন্নয়ন আনয়নক উন্নয়নক সুখি হয়।

vi. সামাজিক ও সাংস্কৃতিক কেন্দ্র রূপে কহর (Town as Socio-Cultural Centre):

সুখি কহর সুখিময় শিক্ষা ও বাসনিক বার্ষিক উন্নয়নক কহর উন্নত উন্নয়নক এই মানুষের সামাজিক ও সাংস্কৃতিক উন্নয়নক উন্নয়নক উন্নয়নক। সুখিময় কহর ত্যাগে যা বিনোদনের কেন্দ্রস্থি, কহরের সামাজিক ও সাংস্কৃতিক উন্নয়ন সুখিময় সুখিময়, যেমন- সিনেমা হালা, থিয়েটার, ত্যাগে সামাজিক স্কুলারি ও অন্যান্য বিনোদন হালা, কহর উন্নয়নক নতুন পৌর উন্নয়নক সুখিময় কহর উন্নয়নক মহাদেবে কহর উন্নয়নক কহর উন্নয়নক।

vii. জনসংখ্যার অধািকৃত বৃদ্ধি (Natural growth of population):

বর্তমান জনসংখ্যার প্রেক্ষাপটে লক্ষ্য বস্তুতে দেখা যায় কনসুম্পশন  
জনসংখ্যার বৃদ্ধিতে জনসংখ্যার মান দ্রুত বৃদ্ধি পেতে চলেছে।  
কনসুম্পশনের জনসংখ্যার বৃদ্ধি, তবে জনসংখ্যার হ্রাস  
হোকি, হারান জনসংখ্যা ক্রমাগত হ্রাস হতে থাকে।  
জনসংখ্যার বৃদ্ধি মাত্রই জনসংখ্যার বৃদ্ধি হতে পারে।  
কনসুম্পশন জনসংখ্যার বৃদ্ধি হতে পারে, জনসংখ্যা  
জনসংখ্যার বৃদ্ধি হতে পারে হতে পারে হতে পারে হতে পারে  
হতে পারে

## Land use Pattern of Kolkata

ঔপনিবেশিক ভারতে প্রথম ঔপনিবেশিক ক্ষেত্রটি ছিল কলকাতা, 1960 সালে উৎকালীন ব্রিটিশ অধিকাংশ কলকাতা অঞ্চলকে কেন্দ্র করেই ভারতীয় যাতায়াত ব্যবস্থার পরিচালনা করে, ওই ওই কলকাতা অঞ্চলকে পরিচালনা করার জন্য একটি পৌর সংস্থা স্থাপন করা হয় যা বর্তমানে KMC বা Kolkata Municipal Corporation নামে পরিচিত, 2016 সালের তথ্য অনুসারে KMC এর অধীনে 144 টি ওয়ার্ড রয়েছে যেগুলি 16 টি বোর্ডে (Borough) বিভক্ত, KMC এর মোট ক্ষেত্রফল প্রায় 205 বর্গ কিমি, কলকাতার অক্ষাংশ ২৩° ২৪' উঃ থেকে ২২° ২৭' ৩০" উঃ এবং দ্রাঘিমাংশ ৮৮° ১৭' ৩০" পূঃ থেকে ৮৮° ২৫' পূঃ, ভারতের প্রথম মহানগররূপে 1901 সালে কলকাতা মহানগরের আশ্রয়প্রাপ্ত হয়ে ভারত থেকেই কলকাতা অঞ্চলের ক্রমবৃদ্ধি চোখে পড়ার মতো, কলকাতার অধিকাংশ পশ্চিম সীমানা E.M. Bypass রয়েছে, কলকাতার উত্তরে বিধাননগর পৌরসভা এবং দক্ষিণে দক্ষিণ চব্বিশ পরগণা রয়েছে।

☐ কলকাতা মহানগরীয় অঞ্চলের ভৌমিক ব্যবহার :-

কলকাতা মহানগর পৌর বিস্তারনের দ্বারা কলকাতা মহানগরীয় অঞ্চল এ পরিণত হয়েছে, এটি পশ্চিমবঙ্গ রাজ্যের



বৃত্তান্তিকী কলকাতা মহানগরের একটি সংযুক্ত  
 নগরজেলা, কলকাতা মহানগরীয় জেলায় ৭টি  
 পৌরসংস্থা (কলকাতা, চন্দননগর, হাওড়া, বি  
 বিধাননগর), ৩৪টি পৌরসভা এবং ২৪টি পঞ্চায়েত  
 সমিতি রয়েছে, এই মহানগর জেলায় উন্নয়ন  
 ও বহুস্তরীয় দায়িত্ব Kolkata Metropolitan  
 Development Authority (KMDA) এর উন্নয়ন প্রকল্প,  
 এই এলাকার বিবরণ নিম্নলিখিতঃ -

০ কলকাতা মহানগরীয় জেলাঃ -

পৌরসংস্থা	কলকাতা, চন্দননগর, বিধাননগর, হাওড়া
পৌর- সভা (Muni- cipalities)	<p>১. উত্তর ২৪ পঞ্চনাম জেলা - বৃহত্তর, বাগমার্গ          ব্যাংকপুর, হাইপাড়া, হুমহুম, গারুলিয়া, শালি-          -জহর, কামারহাটি, কাঁচোপাড়া, হুদহু,          মধ্যমগ্রাম, লৈশাটি, নব বাগকপুর, উত্তর গা-          কপুর, উঃ হুমহুম, দঃ হুমহুম, পানিশাটি,</p> <p>২. দক্ষিণ ২৪ পঞ্চনাম জেলা - বাজুইপুর, বজুতু,          তুয়নগর, - মজিলপুর, মাহেমুজলা, পুতালী,          বাতুপুর, সোনারপুর,</p> <p>৩. নদীয়া জেলা - গয়েমপুর, কল্যাণী</p> <p>৪. হাওড়া জেলা - উলুবেড়িয়া, দালি</p> <p>৫. হুগলি জেলা - বৈদ্যবাড়ি, তেলেঙ্গুর, বাঁক-          তেড়িয়া, চাঁদাচানি, ডানকুনি, বিষ্ণুড়া, উত্তর          -পাড়া, কোলনগর</p>

২৫  
১৬৬

YEAR	Urban Area (sq. km)
1921	
1961	590.33
1971	662.45
1981	852.23
1991	857.02

কলকাতা মহানগরকে ছোট ছোট তিনটি অংশে ভাগ করা হয়, এগুলি হল উঃ কলকাতা, মধ্য কলকাতা, দঃ কলকাতা, কলকাতা মহনগর পুরে তথা উত্তর পুরে বিধাননগর এবং রাজবাহাট পরিবলিত পৌর এলাকা সৃষ্টি হয়েছে। কলকাতা মহ-

সারণী - কলকাতা মহানগরীয় অঞ্চলের বৃদ্ধি

উৎস - Urban Land use studies of Kolkata, Space Application Center and Kolkata Metropolitan Development Authority, September 1991.

কলকাতা মহনগর কেন্দ্রে বা CBD এলাকা কেন্দ্রীয় বাণিজ্যিক এলাকা বা CBD নামে পরিচিত, এই এলাকায় সরকারী অফিস, ব্যাংকের প্রধান অফিস, বিভিন্ন প্রমোশনিক ভবন, বেসরকারী দপ্তর অবস্থিত, এই এলাকার দক্ষিণে একটি অঞ্চল জোন পৌর কেন্দ্রীয় বাণিজ্যিক এলাকা (secondary CBD) রূপে গড়ে উঠেছে, দক্ষিণ-পূর্বে এলাকার পশ্চিমে বিস্তৃত গড়ের মাঠ রয়েছে, কলকাতা মহনগর জমি ব্যবহার প্রোগ্রামিং-সময় থেকে পরিবর্তিত হয়ে আসছে কলকাতা মহনগর জমি ব্যবহার সম্বন্ধে আলোচনা করতে হলে প্রথমে 'Calcutta Metropolitan Planning' এর কথা বলা হয় এছাড়াও 'Calcutta Metropolitan Development Authority' এবং 'National Atlas and Thematic Mapping Organization (NATMO)' নামক মানচিত্র সংস্থা বলতেই হয়।

কলকাতা মহানগরীয় অঞ্চলের ভূমি ব্যবহার

Land use and Land Coverage area (Sq. km)	1961	1981	1990
Urban built up	386.31	624.16	738.20
Non urban	963.69	725.84	611.80
Wasteland	963.69	725.84	13.30
Plantation	963.69	725.84	77.90
Agriculture	963.69	725.84	394
Water Bodies			126.60
Total	1350	1350	1350

সূত্র → Urban Land use studies of Kolkata, Space Application center and Kolkata Metropolitan Development Authority, September 1991.

1963 সালের ভূমি ব্যবহার

Calcutta Metropolitan Planning Organization (CMPO) 1963 সালে কলকাতা মহানগরীয় ভূমি ব্যবহার সমীক্ষা করে যে তথ্য প্রকাশ করে-  
 ট্রেন, সেই তথ্য অনুযায়ী এই সময় কলকাতার মোট ভূমির 42% এলাকায় আবাসিক এলাকা, 11.8% এলাকা বাণিজ্যিক, 7.5% এলাকা শিল্পক্ষেত্র, 7.12% এলাকা বিভিন্ন পার্কিং এলাকা (সেমা-সনিক ডেক, স্ট্রিটলাইট, হাসপাতাল) 4.43% এলাকা উন্মুক্ত ভূমি যা মূলত আমোদ প্রমোদের জন্য ব্যবহৃত হয়, 16.9% খাঁকি ভূমি, এই খাঁকি ভূমিগুলোতে বিভিন্ন কৃষিকার্য দেখা যায়, কলকাতা মহানগরীয় দক্ষিণ এবং পূর্ব দিকে এই ধরনের ভূমি ব্যবহার দেখা যায়।

1981 জাতির ভূমি ব্যবহার :

1981 জাতির CMDA এবং NATMO কলকাতা মহানগর  
রেল ওপর সমীক্ষা চালিয়ে একটি প্রতিবেদন  
সেমা করে, এই প্রতিবেদন অনুযায়ী 1971 জাতি  
কলকাতা মহরর উত্তরে সেখানে 688/89km  
টি করে বাড়ি ছিল যেখানে 88 বাড়ি  
ছোড়া জাতি এলাকায় 39140/89km টি বাড়ি  
ছিল, দক্ষিণ কলকাতায় টালিনাল। অঞ্চলের  
উনয়নয় সেমা কম ছিল 2,200 ঘর/89km, খিদির  
পুর উল এলাকায় 10000 ঘর/89km,

1990 জাতির পরবর্তী সময়ে কলকাতায় ভূমি ব্যব-  
হাের ব্যানক পরিবর্তন ঘটে, 1980 জাতি কল-  
কাতা মহরর পৌর জাতিসিক এলাকায় ছিল  
49%, যা 1990 জাতি বেড়ে 51% হয়, 2000 জাতি  
71%, 2010 জাতি 78%, এবং 2014 জাতি 78%,  
হয়, এই ক্রমবৃদ্ধি থেকে বিসয়টি স্পষ্ট যে  
কলকাতা মহরর পৌরায়ন খুবই দ্রুত

ভূমি ব্যবহার সিক অঞ্চল : —

1. Commercial Area : কলকাতায় বানিত্তিক  
এলাকা বলতে মূলত কলকাতায় কেন্দ্রীয়  
বানিত্তিক এলাকার কথা যায়, 1990 জাতি  
এরপর এই এলাকায় গুজুমাসু জাতিসিক  
উনয়নয়, সেসকালী অংসুয় অফিসে পরিবর্তন  
হয়, 1990 জাতি এই বানিত্তিক এলাকার পষ্টি-  
মান ছিল 2.83% এবং 2000 জাতি তা বেড়ে  
13.86% এ পৌঁছায়।

2. Industrial Area : কলকাতা মহরের নিকটস্থ  
মিল্লু থালুক মূলত চিতপুর এলাকা, গার্ভেনবীচ  
এলাকা, তারাতলা এলাকা অন্তর্ভুক্ত বিস্তৃত, ~~এ~~  
এছাড়াও টালিনজে এর পূর্বে কিছু বিচ্ছিন্ন মিল্লু  
এলাকা রয়েছে, 1990 সালে মিল্লু এলাকা ছিল  
6.43% যা 2000 সালে হয় 3.4% এবং 2004  
সালে আয়ত্ত্ব কমে 2.9%। এ ~~সেই~~ প্রাকৃতিক  
এলাকাতে মিল্লুকার্য বন্ধি ~~ন~~ কার্যকর,

3. Wetland : কলকাতা মহরের পূর্বে প্রায় 125  
km<sup>2</sup> এলাকা জুড়ে মনোহর ও মির্জাপুরের ~~এ~~  
জলাভূমি রয়েছে যা 'East Kolkata Wetland' নামে  
পরিচিত, 1990 সালে কলকাতার মোট জলা-  
ভূমির পরিমাণ ছিল 3.95% যা 2000 সালে  
কমে 3.5%। এছাড়া, ~~2000~~ 2004 সালে জলা-  
ভূমির পরিমাণ বেড়ে দাঁড়ায় 5.5%।

4. Mixed Residential Area : NATMO এর অধীনে  
থানা বেড়ে 1990 সালে মিশ্র আবাসিক এলা-  
কার পরিমাণ 35.43%। যা 2004 সালে কমে  
24.16%। ~~সু~~ কলকাতা মহরে বিভিন্ন  
আবাসিক প্রকল্প গড়ে ওঠার জন্য মিশ্র আব-  
াসিক এলাকাগুলির থেকে সুনির্দিষ্ট আবাসিক  
এলাকায় মানুষের আনমন খটেছিল,

Open Area: 1990 এর জন্য অনুযায়ী মোট উল্লুক বন্যপ্রাণী ও পাখির পরিমাণ 15.23% যা মূলত কলকাতার পূর্ব দিকে এবং ময়দান এলাকায় অধিক।

6. Vegetation Patches: প্রথমেই বলা হয়েছে কলকাতা মহানগর অঞ্চলিক উদ্ভিদের পরিমাণ সর্বোচ্চ 1990 সালে এখানে এবং পরিমাণ ছিল 39% যা 2000 সালে 26% এবং 2014 সালে 17% এ হ্রাস পেয়েছে।

কলকাতা মহানগর অঞ্চলের উদ্ভিদ ব্যবহার অধিক অল্পন ঘাটতি লাগে বলে বিভিন্ন গবেষণা পত্র প্রকাশিত করা হয়েছে, বিভিন্ন পদ্ধতিতে উদ্ভিদ ব্যবহার নিয়ন্ত্রণ প্রয়োজন, তবে সামগ্রিকভাবে কলকাতা মহানগর অঞ্চলিক উদ্ভিদ অধিক হ্রাস পাচ্ছে, পরিবেশকে সংরক্ষণে বাধ্যতায় উদ্ভিদ ব্যবহারের ব্যবস্থাপনা করলে একটি স্থিতিশীল জায়গায় পৌঁছানো সম্ভব।

# UMLAND

'উৎসাহ' বিভিন্ন ভূগোলবিদ পৌর-বসতির পরিধিগত  
স্বাক্ষর কালক্রমে ব্যবহার করেছেন, 'Umland' শব্দটি একটি  
আমেরিকান শব্দ যাতে 'পুইউইল্ড' শব্দ 'omland' (om অর্থ উপর  
পার্শ্ব এবং land অর্থ স্থান) থেকে এসেছে. ভৌগোলিক  
দৃষ্টিকোণে 'om' Umland শব্দটি প্রথম ব্যবহার করেছিলেন অস্ট্রিয়  
ভূগোলবিদ Anders Hlix (1914, 1922) তার প্রাচীন The areas  
immediately around the city is known as Umland.  
নগর বসতির সাথে সামঞ্জস্যিত ও অন্তর্গতভাবে মুক্ত স্থান  
কোর বিভিন্ন সামাজিক ব্যবহার হচ্ছে. কিছু ভূগোলবিদ নগর  
বসতির সাথে মুক্ত স্থানকে বোঝাতে অন্য আমেরিকান শব্দ  
'Hinterland' ব্যবহার করেছেন, যার অর্থ শব্দটি 'বন্দর' থেকে  
অর্থসূচী, আঞ্চলিক নগর বসতির সাথে মুক্ত স্থানকে  
বোঝাতে অন্য 'Sphere of influence' শব্দটি ব্যবহার  
করা হয়. Sphere of influence শব্দটি সর্বপ্রথম সম্রাট  
Nontham ব্যবহার করেছিলেন. 'zone of influ-  
ence' or 'tributary Area' or 'catchment area' নামেও  
স্বাক্ষরিত. উৎসাহ প্রথম শব্দটি 'অস্ট্রিয়া' বা 'নিদার্বেরী' শব্দ,  
যা 'সহর' নামে অন্তর্গতভাবে 'অস্ট্রিয়া' থেকে মুক্ত. ভৌগোলিক  
ভূগোলবিদের সর্বপ্রথম Stanley D. Dodge (1932) প্রথম 'Umland'  
শব্দটি ব্যবহার করেছিলেন. পরবর্তীতে D. Whittlesey (1937)  
সুদানের একটি 'Kano City' এর উপর প্রথমবারের মতো 'om'  
শব্দটি ব্যবহার করেছিলেন. তার সাথে তিনি 'নগর' শব্দকে  
চারপাশের 50 বা 60 কিলোমিটার ব্যাসার্ধের মধ্যে প্রথম  
স্থানকে 'Umland'. P.H.W Green (1950) 'সহর' সীমার  
বাইরে 'সর্বমুখ' স্থানকে বোঝাতে 'Urban Hinter-  
land' শব্দটি প্রথমবারের প্রথম বারের মতো 'om'  
নগর উৎসাহের কিছু 'সহর' কিছু 'নগর' প্রথম  
দিয়ে 'ভৌগোলিক' স্থানকে 'om' পরিভাষা হিসেবে

பரம்பரையான சிவன நிர்வகிப்பை ஏற்படுத்தின. Van cleef ஸ்வமல  
 Umland ஊரகம்: தொழில் - கனிவிலா ஸ்வமலம் அவிதிலு அடங்க  
 Van cleef ஸ்வமலம் Umland ஊரகம்: தொழில் - கனிவிலா  
 ஸ்வமலம் அவிதிலு அடங்க. V. nath ஸ்வமலம் 'an area of  
 functional unity which develops around every urban  
 settlement in response to its socio-economic relation  
 ns with the surrounding countryside! அதாவது சிவ  
 வளத்தை தொகு செய்வதற்கான பரம்பரையான ஊரகம் அடங்க  
 சிவமலம் சிவமலம் அவிதிலு அடங்க.

stiangendours ஊரகம்: தொழில் - கனிவிலா ஊரகம்  
 தொழில் சிவமலம் கனிவிலா, இவ் ஸ்வமலம் 'umland is the  
 immediate rural land surrounding a metropolitan  
 city and distinguished it from hinterland which  
 denotes the entire accessible land beyond the umland  
 of a city within a country' அதாவது 'ஊரகம்: தொழில் - கனி  
 வளத்தை தொகு செய்வதற்கான ஊரகம் அடங்க

பரம்பரையான ஊரகம்: தொழில் - கனிவிலா ஊரகம்  
 ஊரகம் Umland as the contiguous area which func  
 tionally interconnected to the service centres  
 through certain specified criteria அதாவது தொழில்  
 சிவமலம் சிவமலம் சிவமலம் சிவமலம் சிவமலம் சிவமலம்  
 சிவமலம் சிவமலம் சிவமலம் சிவமலம் சிவமலம் சிவமலம்  
 சிவமலம் சிவமலம் சிவமலம் சிவமலம் சிவமலம் சிவமலம்





# উপনগর বা উপশহর (satellite town or satellite city)

নগর অঞ্চলের একটি সুস্বল্প আয়তন হলে উপশহর বা উপনগর আকার পূর্বেই তৈরি হয়। নগর অঞ্চল বসতে একটি বৃহৎ পৌর স্থান হতে স্থানান্তর হয়। এটি মূলনগরের কাছাকাছি তৈরি হয়। পৃথিবীতে প্রধান নগর অঞ্চলগুলি নগর অঞ্চলের মূল উপশহর, মধ্য নগর অঞ্চলের কার্মকাষিতার জন্য বহু মানুষ সমাধানে কাজের উদ্দেশ্যে হলে আসে। তবে এই প্রধান নগর স্থানান্তর নিতরূপে আশ্রয়ণের বসনাম জরুরি মতিবিত্তি ও নিম্নবিত্তি মানুষের পক্ষে প্রায় অসম্ভব হয়ে পড়ে। সুস্থি গরীবের উচ্চবিত্তি মানুষের মূব একটি প্রধান স্থানান্তর বসনামের চিন্তামুহুরে হোয়াড় সবচেয়ে মধ্যম মান অর্থের নগরায়ণ একটি সমস্যা। এই সমস্যার নিরসনের উদ্দেশ্যে নগরের প্রান্তবর্তী স্থানান্তর পরিকল্পিতভাবে করতে হলে প্রতিবন্দী মূলত আশ্রয়ণের চাহিদা মেটাওয়ার উদ্দেশ্যে গড়ে উঠে। এতে উপশহর নগর বা উপশহর স্থানান্তর হলে আসে, এই উপশহর স্থানান্তরটির মূল নগর অঞ্চলের কেন্দ্র স্থানান্তর উপর নির্ভরশীল ও মূল নগর থেকেই পরিবেশ পেলে আসে। এই উপশহর স্থানান্তরটির একটি সুনির্ভর আশ্রয়ণ স্থানান্তর মেসাজে ফুল, শাসনায়ণ, আশ্রয়ণ স্থানান্তর পুলিশ পেসেজ বাসস্টেশন হবনপেসেজ ও মনন পৌর দুলাগ মুষ্টির পাট্রিয়াম, কোন কোন ক্ষেত্রে এই উপশহর স্থানান্তরগুলির পৌর প্রকাশন ব্যবস্থা মূল স্থানান্তর পৌর প্রকাশন থেকে মধ্যম আকারের হয়। এই উপশহর স্থানান্তর পৌর পরিবেশ প্রদানের উদ্দেশ্যে হলে পৌরসভার বা সিটি নিমিপিয়ালিটি গঠন করে হয়। উপশহর স্থানান্তর আশ্রয়ণ মেসাজ বা কনবস্থান হলে আসে যা মূল নগরের মধ্যম উচ্চ আকার মেসাজ ব্যবস্থা দ্বারা মধ্যম।

৭ ভারতের শৈলশহর →

i. দিল্লি - হুগলি নগর অঞ্চলের সুব্রহ্মণ্য, মণিদালাদু, নন্দা - হুগলি নন্দা, ও জাহ্নবীদালাদু উপগ্রহ শহরের উদ্যোগ।

ii. কলকাতা মহানগর অঞ্চলের গির্ডি টাউন উপগ্রহ শহরের উদ্যোগ, ১৯৭৭-৮০-এ উত্তর ও দক্ষিণ ২৭ পরগণার ৭৫টি গির্ডি The West Bengal Housing Infrastructure Development Corporation (HIDCO) এই গির্ডি টাউন উপগ্রহ শহর নির্মাণ করেছে। এই উপগ্রহ শহরটিতে আনির্ভিত মূল্য বিলম্বিতকল্পে উচ্চ পরিচালিত আকামিতা প্রকল্প, কেম্পীম ক্রমবিকাশে ও আইটি এবং ক্রমবিকাশিত পার্ক রয়েছে। এই শহরটি যমুতা ~~অর্থাৎ~~ জলপরিষ্করণ ক্রমবিকাশ দ্বারা মূল কলকাতা নগরীর মাঝে মিলিত।

iii. মুম্বাই মেট্রোপলিটেন অঞ্চলের নর্দী মুম্বাই, মালি, কল্যাণ অঞ্চলগুলি ভাঙিয়ে পালখা ইত্যাদি উপগ্রহ শহরের উদ্যোগ।

iv. ইন্ডোনেশিয়া হুগলি বেঙ্গালুরু উপগ্রহ শহর, মালি উপগ্রহ আইটি সেক্টর গড়ে তুলছে।

# Concepts of Urban Geography

গৌর বসতি স্থানটি ক্রমশ এক মানব জনবসতি  
অর্থাৎ মানুষজন অকৃষিক তথ্যমিতিক বর্ণনাত্মক মাঠে মুক্তি পাবে,  
গৌর বসতি স্থানটি তিন চক্রের তথ্যমিতিক বর্ণনাত্মক ইতিহাস  
সৃষ্টি স্থান এবং অর্ধ বসতির সামাজিক, সাংস্কৃতিক ও অর্থনৈতিক  
-স্থিতি অর্ধ বসতির সাংস্কৃতিক নৈসর্গ দ্বারা নিয়ন্ত্রিত হয়, অর্থাৎ  
গৌর বসতি বর্ণনাত্মক অর্থনৈতিক বাসে অর্থনৈতিক অর্থনৈতিক  
-স্থিতি বর্ণনাত্মক, উন্নয়নে আনোচনার মূল তিনটি ক্ষেত্র রয়েছে  
মানুষ - পরিবেশ সম্পর্ক (Man - Environment relation),  
অর্থনৈতিক পার্থক্যীকরণ (Regional Differentiation) এবং  
স্থানিক বিশ্লেষণ (Locational Analysis), অর্থনৈতিক বাসে  
বর্ণনাত্মক অর্থনৈতিক পরিবেশের সাথে অর্থনৈতিক বিশেষ সম্পর্ক স্থাপন  
করে; যা উন্নয়নের 'মানুষ - পরিবেশ সম্পর্ক' আনোচনার  
অনুসৃত, গৌর অর্থনৈতিক স্থানিক অর্থনৈতিক বর্ণনাত্মক অর্থনৈতিক বাসে  
অর্থনৈতিক করে, যা অর্থনৈতিক পার্থক্যীকরণ আনোচনার  
অনুসৃত, স্থানিক বিশ্লেষণে উন্নয়ন করে, মগর ও অর্থনৈতিক তথ্য বিশ্লেষণ  
গৌর বসতিস্থান বিশ্লেষণে মূল অর্থনৈতিক স্থিতির মধ্যে সৃষ্টি হয়,  
যা উন্নয়নের 'স্থানিক বিশ্লেষণ' (Locational Analysis)  
আনোচনার মার্গমুঠে অর্থনৈতিক, অর্থনৈতিক, গৌর বসতির ভৌগোলিক  
-স্থিতির আনোচনাধানে উন্নয়নের মূল তিনটি আনোচনা ক্ষেত্র  
অনুসৃত মুঠে যায়, উন্নয়ন সামর্থ্যের দুই সজাতি রয়েছে  
অর্থনৈতিক মূল অনর্থনৈতিক সজাতি এবং অর্থনৈতিক মূল অর্থনৈতিক  
সজাতি, অর্থনৈতিক গৌর বসতি অর্থনৈতিক সামর্থ্যিক ভৌগোলিক  
স্থিতি (অর্থনৈতিক, উন্নয়ন, পরিবেশ, চক্রিক ও অর্থনৈতিক  
বর্ণনাত্মক) আনোচনা করে হয় উন্নয়ন অনর্থনৈতিক সজাতিতে যা  
স্থিতিতে যা উন্নয়নের অনর্থনৈতিক অর্থনৈতিক' র অনুসৃত,  
অর্থনৈতিক অর্থনৈতিক গৌর বসতির ভৌগোলিক স্থিতি  
(উন্নয়ন, উন্নয়ন, নদ-নদী, উন্নয়ন, পরিবেশ, অর্থনৈতিক  
বর্ণনাত্মক, সামাজিক অর্থনৈতিক উন্নয়নের বর্ণনাত্মক  
সাথে সম্পর্ক, সাংস্কৃতিক চক্রিক ইতিহাস স্থিতি) আনোচনা  
অর্থনৈতিক সজাতির অনুসৃত, স্থিতিতে যা গৌর বসতি

সম্মুখে আন্দোলনবাহিনী অনাধীনা সঙ্গীতি ও আঞ্চলিক রাজ্য  
 উভয়েরই অল্প সংযোগ রয়েছে, উভয়কে গৌরবময়ী অমুদ্রিত  
 উন্নয়ন বা গৌরব উন্নয়ন আন্দোলনিক অমর সুরক্ষা নাও করেছে,  
 গৌরব উন্নয়ন অর্থে প্রত্যক্ষ কিম্বা, যা মানবীয় উন্নয়নের অন্তর্গত  
 উন্নয়ন উন্নয়নের মাধ্যমে বর্তমান অমর উন্নয়নিক  
 করেছে, উন্নয়নের অর্থে মাধ্যম আন্দোলনিক স্থায়ী অমর গৌরব  
 বসতিতে অবস্থা, রূপ, উন্নয়ন, বসতি ও অন্যান্য  
 কেন্দ্রিক সংক্রান্ত স্থায়ী কিম্বা অমরকে ধারণা অমান করে,  
 গৌরব উন্নয়নকে উন্নয়নের আঞ্চলিক উন্নয়ন' বলা হয়, কারণ  
 উন্নয়নের অর্থে মাধ্যম গৌরব উন্নয়নের বর্ধমান, পরিবর্তন  
 প্রক্রিয়া, পরিবেশ হ্রাস, সামাজিক পরিবর্তন ও মানুষের  
 সাথে অমরিক অন্যান্য কিম্বা সুরক্ষার উন্নয়নিক  
 বিশ্লেষণ ও অমর নির্ধারণ করে থাকে, গৌরব উন্নয়ন উন্নয়নিক  
 গাঢ়ী অনুন্নয়ন করার উন্নয়নিক 'মানব উন্নয়নিক বিজ্ঞান' বা  
 Existes (Science of Human Settlement) রূপে  
 আন্দোলনিক করেছে।

গৌরব উন্নয়নের সংক্রান্ত

উন্নয়নিক অমরিক করেছে, উন্নয়নিক উন্নয়নিক গৌরব  
 উন্নয়নিক অমরিক করেছে, উন্নয়নিক উন্নয়নিক গৌরব

i. R.E. Dickinson (1934) এর মতে:-

Urban Geography is in part  
 merely special phase of settlement study applied  
 to very complex areas possessing sharp internal  
 differentiation. অর্থাৎ, গৌরব উন্নয়নিক উন্নয়নিক উন্নয়নিক  
 উন্নয়নিক উন্নয়নিক উন্নয়নিক উন্নয়নিক উন্নয়নিক উন্নয়নিক

ii. Griffith Taylor (1949) এর মতে:-

Urban Geography includes  
 the site evolution, pattern and classification of  
 towns.

## Contents of Urban Geography

অতিসূক্ষ্ম পৌর উন্নয়ন শহুরে জল, উৎস, পরিষ্কার ও  
স্বাস্থ্যকর আন্দোলন-করে,

iii. Robert E. Dickinson - অর মতে (১৯৬৭) —

Scientific examination and elucidations of their regional variations both over wide areas and within the urban complex itself are essential problems of urban geography.

অতিসূক্ষ্ম পৌর উন্নয়ন শহুরে জল, পরিষ্কার ও  
স্বাস্থ্যকর আন্দোলন-করে, অর মতে ও পৌর বসতির  
স্বাস্থ্যকর আন্দোলন-করে অসম্পূর্ণ অসম্পূর্ণ অসম্পূর্ণ

iv. Lewis Dudley Stamp (1982) - অর মতে —

Urban Geography in the intensive study of towns and their development in all their geographical aspects.

অতিসূক্ষ্ম পৌর উন্নয়ন শহুরে পরিষ্কার  
ও স্বাস্থ্যকর আন্দোলন-করে, অর মতে ও পৌর বসতির  
স্বাস্থ্যকর আন্দোলন-করে অসম্পূর্ণ অসম্পূর্ণ অসম্পূর্ণ

v. Harold M. Mayer, 1965 - অর মতে —

Urban Geography investigation are concerned primarily with the aerial variation within among cities including the relationships between urban and non-urban areas, and the forces of development and change that are shaping the urban landscape.

অতিসূক্ষ্ম পৌর উন্নয়ন শহুরে পরিষ্কার  
ও স্বাস্থ্যকর আন্দোলন-করে, অর মতে ও পৌর বসতির  
স্বাস্থ্যকর আন্দোলন-করে অসম্পূর্ণ অসম্পূর্ণ অসম্পূর্ণ

vi. Harold Myer - 1922

Urban geography is concerned with interpreting the patterns and relationships that exist within urban areas on the one hand between urban areas non-urban areas that cities serve on the other hand.

অতীত, পৌর জিওগ্রাফি বিশেষ-পৌর বসতির বসতি ও তাদের সম্পর্ককে অধ্যয়ন করে, এর সাথে সাথে অল্প বিশিষ্ট-পৌর বসতির দ্বারা অর্থাৎ অন্যান্য অঞ্চলের বসতির সর্বস্বী-অধ্যয়ন করে,

পেট্রোফ্র অঞ্চলকে পৌর জিওগ্রাফির অধ্যয়নের অঙ্গ হিসেবে গণ্য করা হয়। -

- i. পৌর জিওগ্রাফি অর্থকর্মী সামাজিক বিজ্ঞান, যা অর্থনৈতিক ও অন্যান্য বসতিতে পৌর বসতির সামাজিক বসতির অধ্যয়ন করে,
- ii. পৌর জিওগ্রাফি বিশেষ-পৌর বসতিতে অর্থনৈতিক ও তার অর্থনৈতিক সম্পর্কগুলোর অধ্যয়ন করে, অতীত, পৌর জিওগ্রাফির অধ্যয়নকে পৌর বসতির দ্বারা অর্থনৈতিক বিজ্ঞান হিসেবে গণ্য করা হয়,
- iii. পৌর জিওগ্রাফি অর্থকর্মী অর্থকর্মী তার সামাজিক জীবনের অর্থনৈতিক সম্পর্ক গণ্য করে, অর্থকর্মী তার সামাজিক জীবনের অর্থনৈতিক সম্পর্ক গণ্য করে, অর্থনৈতিক সম্পর্ক গণ্য করে, অর্থনৈতিক সম্পর্ক গণ্য করে,
- iv. পৌর জিওগ্রাফি বিশেষ-পৌর বসতির (নগর, মহানগর, মহানগর) অর্থনৈতিক পৌর বসতির বসতির সাথে সাথে তাদের বসতি ও অর্থনৈতিক সম্পর্ক গণ্য করে, পৌর জিওগ্রাফির অধ্যয়নকে পৌর বসতির অর্থনৈতিক সম্পর্ক গণ্য করে,



আমেরিকা বিদেশী D.L. Foley পৌর উন্নয়নে গঠন-গঠনে  
যত্নে মূল উদ্দেশ্যের কথা বলেছেন:-

- i. তিনি কোম নিদেই-পৌর বসতির আঞ্চলিক চরিত্রের  
আঞ্চলিক বসতির উদ্দেশ্যে উই পৌর বসতির সামাজিক-সাংগীক  
উপর অধিকারকে প্ররক্ষা দিয়েছেন,
- ii. তিনি পৌর বসতির কার্যকারিতা নির্ধারণের উদ্দেশ্যে  
বিভিন্ন সামাজিক-সাংগীক কার্যকারিতা-ও প্রোগ্রাম-সংগতি  
আন্দোলনকে প্ররক্ষা প্রদান করেছেন,
- iii. তিনি পরিবেশ ও মনুষ্যের মধ্যে আঞ্চলিক আন্দোলনের  
সিদ্ধান্তে মূল্য দিয়েছেন, পৌরায়নের সাথে মনুষ্যের প্রকৃ-  
তিক পরিবেশের উপর যে আধিপত্য নেতিবাচক  
অভাব বিদ্রোহের ক্ষেত্রে মনুষ্যের পরিবেশ ও মনুষ্যের  
মানুষের মস্তিষ্ককে আঞ্চলিক নির্ধারণ তিনি প্ররক্ষা দিয়েছেন

Ray. M. Northan (1979) - এই মতে পৌর উন্নয়ন  
মানুষ ও উন্নয়ন-চার ধরনের অধিকারে ভাগ্য করে:-

- i. পৌর উন্নয়ন-পৌর অঞ্চলে জনসংখ্যার বৃদ্ধির  
সাংগীক পরিবেশের সত্তিতে উই মানুষ ও উন্নয়ন অধিকারে  
ভাগ্য করে,
- ii. পৌর উন্নয়ন মানুষ ও উন্নয়ন অধিকারের সত্তিতে পৌর  
বসতির সামাজিক-সাংগীক, সাংগীক বসতি অঞ্চল-পৌর-  
বসতির-প্রবর্তন বিদ্রোহম করে,
- iii. পৌর উন্নয়ন মনুষ্যের আর্থনৈতিক-কার্যকারী  
উন্নয়ন ভাগ্য করে,

G. G. Giddens (1972) - পৌর উন্নয়নের উদ্দেশ্যের  
চারটি মূল উদ্দেশ্যের কথা বলেছেন

- i. তিনি প্রতিটি পৌর বসতিতে অধিক জনসংখ্যা-সংগীক  
সংগীক-কার্য করে বলেছেন, উই উন্নয়ন-কার্যের  
সংগীক উই জনসংখ্যার বৃদ্ধি, অর্থনৈতিক-সাংগীক, সামাজিক  
ও জনসংখ্যার-সাংগীক, সামাজিক-সাংগীক ও সামাজিক  
উন্নয়ন আন্দোলনকে উই প্ররক্ষা দিয়েছেন,



ii. বিভিন্ন পৌর বসতির আকৃতি স্থলি আনতি সমস্ৰীক  
সামগ্ৰিক পৌর বসতির বিস্তার আন্দোলন অসম্ভা  
পৌর অক্ষুন্ন'ও পৌর আনুষ্ঠানিক আন্দোলকে সূত্রক স্থলস্থ অদান  
বসেছেন, তার মতে নগরায়নের মনে পৌর বসতির আনুষ্ঠান  
স্থলি সগ্ৰীক পৌর আনুষ্ঠানিক আন্দোলন বাধতে পারে,  
অন্তে অক্ষুন্নের আটক হৌমোলনিক বিবরণ অদান শু তার  
ব্যর্থতারন প্রাণ্য পৌর উন্নোলনের আন্দোলনার অন্তর্ভুক্ত,

iii. বিভিন্ন পৌর বসতির অর্থনৈতিক চরিত্রক কার্যকারী  
উন্নীতিবিধা অর উপর বিশেষ সূত্রক বদিয়েছেন, তার মতে  
অতিষ্ঠ পৌর বসতি সূত্রক অর্থনৈতিক চরিত্রকের; মনে তার  
ব্যর্থতারক্তি সার্থকের অন্তর্ভুক্ত পৌর বসতির চরিত্রকের সার্থক  
বসে,

iv. বিভিন্ন পৌর উন্নোলনে অসামঞ্জস্যক পৌর সার্বিকল্পনার  
আনু সমস্ৰীক আন্দোলনার উপর সূত্রক বদিয়েছেন, তার মতে,  
নগর উন্নোলন স্থলি তারে আনু উন্নীতির প্রবর্তার সূত্রক সার্বিকক  
স্থল, তার মনে পৌর সার্বিকল্পনার অপ্রযুক্তা সার্বিকক স্থল  
শা শুই মনু অক্ষুন্নের বলা পৌর বসতিকে আনু সমস্ৰীক  
অসম্ভার বদিয়ে উন্নোলনে উন্নোল, শা পৌর উন্নোলনের সার্থক  
উন্নোলন বিশেষ,

R. E. Murphy (1966) পৌর উন্নোলন আন্দোলনার দুই  
বিস্তারক পৌর বসতি বসেছেন;

তার মতে পৌর উন্নোলনবিদগন সার্বিকক  
অর মতে অসম্ভার, বসতির সামগ্ৰিক চরিত্রকের বসতি বদিয়ে থাকে,  
সার্বিকক আনুষ্ঠানিক উন্নোলনার সাথে মূল পৌর উন্নোলনার অসম্ভার  
উন্নোলন আন্দোলনিক স্থল, অন্তে আন্দোলনার মতে মনু  
আনুষ্ঠানিক উন্নীতির প্রবর্তার, সামগ্ৰিক ও আনুষ্ঠানিক বিস্তার  
ও বসতি শু থাকে, অর নগর আনুষ্ঠানিক সার্বিককের সাথে  
সার্বিকক উন্নীতি উন্নোলনগুন্নীর অসম্ভার আন্দোলনা বসতি স্থল  
আকে, তবে, বিভিন্ন অসম্ভার পৌর উন্নোলনের আন্দোলনার  
সার্বিকক বসতির দ্বারা মনু অসম্ভার চরিত্রক বসতি বসতি  
বসেছেন, অর নগর অসম্ভার উন্নোলন আনুষ্ঠানিক পৌর বসতির

সামগ্রিক তথ্য অর্জনের কথা যদি বলা হয়,

▣ Robert E. Dickinson (1917) গৌর ব্রহ্মচর্যের  
সংক্রান্তে চারটি দিক দিয়ে আলোচনা করেছেন:-

- i. শহরের স্থান (Site) অর্থাৎ স্থিতি (Situation)  
অর্থাৎ বর্না অর্থাৎ বর্ণনা,
- ii. শহরের ঐতিহাসিক প্রেক্ষাপট বর্ণনা ও তার শহরের  
উৎপত্তি অর্থাৎ ঐতিহাসিক বর্ণনা অর্থাৎ বর্ণনা,
- iii. শহরের সামগ্রিক গঠন অর্থাৎ ঐতিহাসিক আন্দোলন  
বর্ণনা, অর্থাৎ শহরের কার্যকরী গঠন, জনসংখ্যা  
গঠন, উৎপত্তি গঠন - অর্থাৎ আন্দোলন অর্থাৎ উৎপত্তি,
- iv. অর্থাৎ গৌর ব্রহ্মচর্যের সামগ্রিক সার্বভৌম আলোচনা  
বর্ণনা, অর্থাৎ তার সামগ্রিক উৎপত্তি ও সামগ্রিক  
শহরের সারা অর্থাৎ আলোচনা অর্থাৎ উৎপত্তি,

উপরোক্ত বর্ণনা থেকে গৌর ব্রহ্মচর্যের যে সামগ্রিক  
আন্দোলন ছিলো, তার সামগ্রিক উৎপত্তি ও সামগ্রিক গঠন:-

i. শহর অর্থাৎ অর্থসূত্রের অর্থ :-

অর্থাৎ আলোচনার মধ্যে শহরের স্থান,  
স্থিতি; অর্থসূত্র, উৎপত্তি, স্থিতি, আন্দোলন, আন্দোলন,  
জনসংখ্যা; জনসংখ্যার গঠন, শহরের কার্যকরী গঠন,  
উৎপত্তি ও কার্যকরী গঠন ও কার্যকরী চরিত্র আলোচনা  
হয়।

ii. গৌর ব্রহ্মচর্য ও তার সামগ্রিক উৎপত্তি ও সামগ্রিক গঠন

অর্থাৎ আলোচনার মধ্যে কেন্দ্রীয় গৌর ব্রহ্মচর্য  
ও তার সামগ্রিক উৎপত্তি ও সামগ্রিক অর্থসূত্র হওয়া  
এবং অর্থাৎ স্থান শহরের বর্তমান অর্থসূত্র, শহরের সামগ্রিক উৎপত্তি

প্রদ্বারিত অন্যান্য, গাছপাড়া, মাহুরের কেন্দ্রীয় অঞ্চল  
তথা মাহুরের কেন্দ্র-উপনগরী, অত্রায় গৌর বসতির অন্যান্য  
অংশ প্রায় ৩ মাহুরের মধ্যে আয়ত আনেনেচিক হয়

iii. মাহুরের সাথে মাহুরের আয়ত:

গৌর উল্লোলের আনেনেচায় মাহুর-  
স্থানে মাহুরের আয়ত আনেনেচনা বিশেষ-স্থল-স্থল, অত্র  
যদিহিতেরে মাহুরস্থানের কাপকাপিতা ও কাপিক সাদা মাহুর  
কেন্দ্রীয় অংশে অত্রায় বসতি

iv. গৌর বসতির অমাত্রা নির্ধারণ ও নিয়ন্ত্রণ:-

গৌর বসতির যথেষ্ট অমাত্রাবর্তন  
অময়ে মাহুরস্থানে মাহুর গৌর মাহুরের আয়ত মাহুরস্থানে  
গৌর অমাত্রার উন্নতির ক্রমক্রমে নিয়ন্ত্রণ করেছে, অমাত্রা-  
বসনে মাহুরের আয়ত মাহুরে মাহুর ও অমাত্রা বসতির  
বসতির পরিমাণ অত্রায় বেড়ে চলেছে যে মাহুরের আয়ত  
ক্রমক্রমে মাহুরে মাহুরে, অমাত্রা মাহুরের সাথে সাথে  
মাহুরের মাহুরস্থান ক্রমক্রমে, মাহুরের মাহুর ও গৌর  
অমাত্রা ক্রমক্রমে মাহুরস্থানে মাহুরে অত্রায় মাহুরে গৌর  
উল্লোলের আনেনেচায় অমাত্রা, মাহুরে গৌর উল্লোলের  
মাহুরে অত্রায় মাহুরে মাহুরে অমাত্রা

# Level of Urban Development in India :

জাতীয় স্তর (National level) : ভারতে জাতীয় স্তরে Ministry of Housing and Urban Affairs (MOHUA), NITI Aayog, Ministry of Home Affairs - NDMA (National Disaster Management Authority), Ministry of Environment Forest and Climate Change and Ministry of Jal Shakti মন্ত্রকগুলি পৌর উন্নয়নের উদ্যোগ করতে চলেছে।

রাজ্য স্তর (State level) : রাজ্য স্তরে, নগর উন্নয়ন বিভাগ, আবাসন সংস্থা, জল ও পর্যাপ্ততা সংস্থা, পরিবেশ সংস্থা, অর্থ সংস্থা, রাজ্য পরিকল্পনা বোর্ড, নগর পরিকল্পনামো সংস্থা, রাজ্য দুর্ভোগ ব্যবস্থাপনা সংস্থা, রাজ্য নগর পরিকল্পনা বোর্ড, অর্থ কমিশন ও মেট্রোপলিটন পরিকল্পনা কমিটি পৌর উন্নয়ন করতে চলেছে।

স্থানীয় স্তর (Local level) : স্থানীয় স্তরে মিউনিসিপ্যাল কর্পোরেশন, হমারিসভা, নগর পঞ্চায়েত, গ্রাম পঞ্চায়েত ও নানান সরকারি ও বেসরকারি অংশীদারগণ স্থানীয় উন্নয়ন ও পরিষেবার কাজে চলেছে।

## পঞ্চবার্ষিকী পরিকল্পনাবলীতে ভারতের পৌর উন্নয়ন (Urban Development in India during the five year plan) :-

ভারতবর্ষের দ্বিতীয় পঞ্চবার্ষিকী পর ১৯৬১ সালে প্রথম পঞ্চবার্ষিকী পরিকল্পনা গৃহীত হয়। অপর ২০১৭ সালে পর্যন্ত মোট ১২টি পঞ্চবার্ষিকী পরিকল্পনা গৃহীত হয়েছে। অর্থ মন্ত্রণালয় পঞ্চবার্ষিকী পরিকল্পনাবলী গৃহীত পৌর উন্নয়নের প্রকল্পগুলি নিম্নরূপ :

- প্রথম পঞ্চবার্ষিকী পরিকল্পনা (১৯৬১-৬৬) :  
প্রথম পঞ্চবার্ষিকী পরিকল্পনাবলীতে ভারত সরকার অনেক সরকারি কর্মচারী এবং

সমস্যার দুর্বল অংশের জন্য ব্যবহারি আর্থিক  
 নিমানের প্রকল্প গ্রহণ করেছিল, অর্থাৎ প্রকল্প  
 গ্রহণের মাঝে মাঝে ছোট ছোট আকারে প্রকল্প চলে ডায়াল  
 ওয়াস্টের মাধ্যমে সুবিধা হয়, অর্থাৎ সমস্যা চলিয়ে  
 অল্প কিছু আর্থিক নিমান করা হয়েছিল, যা  
 ওয়াস্টের সমস্যার জন্য ব্যবহৃত হয়েছিল, অর্থাৎ  
 পরিবেশনাথলে নিম্নলিখিত নিম্নলিখিত প্রকল্পের  
 গুণনিমান প্রকল্প গৃহীত হয়েছিল, অর্থাৎ সমস্যা  
 মোকাবেলা চলিয়ে অল্প কিছু তৈরীতে পরিবেশনা  
 গৃহীত হয়েছিল।

• দ্বিতীয় পরিকল্পনামূলক পরিবেশনা (১৯৬৬-১৯৬৮) :

দ্বিতীয় পরিকল্পনামূলক পরিবেশনাথলে প্রকল্পে  
 বিভিন্ন প্রকল্প অল্প তৈরী দিতে মনোনিবেশ  
 করা হয়েছিল, যাতে প্রকল্পে ২১ টি নগরে  
 'master plan' তৈরী করা হয়েছিল, অর্থাৎ সমস্যা  
 'The Town and country planning Act' অর্থাৎ  
 হয়, প্রকল্পে বস্তু উচ্চের বিষয়টি অর্থাৎ সমস্যা  
 গৃহীত হয়।

• তৃতীয় পরিকল্পনামূলক পরিবেশনা (১৯৬৮-১৯৭১) :

তৃতীয় পরিকল্পনামূলক পরিবেশনাথলে প্রকল্পে  
 বিভিন্ন প্রকল্প এবং নগরগুলির 'master plan' তৈরী  
 ওয়াস্টের মাধ্যমে প্রকল্পে হয়েছিল, যাতে প্রকল্পে  
 মোটে ১০০ টি প্রকল্প অল্প ও নগরের 'master plan'  
 প্রকল্পে করা হয়েছিল, অর্থাৎ সমস্যাথলে প্রকল্পে  
 বিভিন্ন প্রকল্পে অল্প ও নগর গড়ে প্রকল্পে  
 প্রকল্পে প্রকল্পে প্রকল্পে প্রকল্পে প্রকল্পে  
 প্রকল্পে প্রকল্পে প্রকল্পে প্রকল্পে প্রকল্পে  
 প্রকল্পে প্রকল্পে প্রকল্পে প্রকল্পে প্রকল্পে

প্রকল্পে প্রকল্পে প্রকল্পে প্রকল্পে প্রকল্পে  
 প্রকল্পে প্রকল্পে প্রকল্পে প্রকল্পে প্রকল্পে

### • চতুর্থ পঞ্চবার্ষিকী পরিকল্পনা (1969-74) :

চতুর্থ পঞ্চবার্ষিকী পরিকল্পনাকালে ভারতবর্ষের বিভিন্ন রাজ্যে অনেকগুলি বড় বড় ঊর্ধ্ব নগর গড়ে উঠেছিল, অমৃত উত্তরায় ভারতবর্ষে নগরায়নের মাত্রি প্রায় অসাম হয়ে দাঁড়িয়েছিল, সময়ে ফেজবুর্গে ভারতবর্ষের নগরায়নের বিস্ময়কে ঘূর্ণিত দেখুইয়া উঠেছিল, ঊর্ধ্বেরে বেটে আলাও ন্যায়তম সুবিধা (নব্বিফার আলাইম ওলেব হোমাল, পমু: পুনালীও যত্না, উল্লত হান্দায্যার ঊর্ধ্বাদি) প্রাদিও বিস্ময়গুণিতকো বিস্ময়ত প্রদানের ব্যক্শা প্রেরন করা হয়েছিল, ঊর্ধ্ব সাময় অধেলে ঊর্ধ্ব সোও উন্নয়নের উল্লেখে 'Housing and Urban Development Corporation' (HUDCO) স্থাপন করা হয়েছিল,

### • পঞ্চম পঞ্চবার্ষিকী পরিকল্পনা (1974-79) :

পঞ্চম পঞ্চবার্ষিকী পরিকল্পনাকালে ভারতবর্ষের সোও উল্লেখগুণিতকো উমির দাম নিয়ন্ত্রনের ব্যক্শা প্রেরন করা হয়, ঊর্ধ্ব সাময় ছোট ও মাঝারি ঊর্ধ্ব গড়ে ওঠার ক্ষেত্রে সারিক পরিকল্পিমিত উন্নয়নের গরজা প্রস্তুত করা হয় ও মহানগরগুলিতে সোও পরিমিত সাময় নিয়ন্ত্রনের বন্ধোত্ব করা হয়, 1975 সালে ছোট ও মাঝারি ঊর্ধ্ব গড়ে তোলাও অন্য চান্দুগণ্য গনি করা হয়, ঊর্ধ্ব সাময় অধেলে উল্লেখে সোও সোও উন্নয়নীয় যুক্ত নগরগুলিতে সাময়িক সোও পরি- সারিক উন্নয়নের জন্য Integrated Urban Development programme (IUDP) গুণিত হয়

### • ষষ্ঠ পঞ্চবার্ষিকী পরিকল্পনা (1980-85) :

ঊর্ধ্ব পরিকল্পনাকালে ভারতবর্ষে ছোট ও মাঝারি নগরগুলিতে ন্যায়তম সারিক সোও পরিমিতা ও সোও বস্তি উন্নয়নের উল্লেখে ঊর্ধ্ব নিয়ন্ত্রন বন্ধো- ত্ব হয়েছিল, ঊর্ধ্ব সাময়, ঊর্ধ্বেরে পরিমিত উন্নয়নের

ବିକଳରେ) ଆଦିକ ତଳ ନିଗଦକ ବ୍ୟବସ୍ଥା, ସମ୍ଭାଷଣ  
 ଓ କୋଚିନୋଗର ବ୍ୟବସ୍ଥା କ୍ଷୁଦ୍ର ବଜାର, ପ୍ରକୃତ ଚଳାଚଳ  
 ହୋଇଥିଲା, ଏହି ସମସ୍ତ କେନ୍ଦ୍ରୀୟ ଆନ୍ଦୋଳ ଅନ୍ତର୍ଭାବିତ  
 ('Integrated Development of Small and  
 Medium Towns' (IDSMT) ଅନ୍ତର୍ଭାବିତ ହୁଏ, ଯାହା  
 ଆଣ୍ଡିକ୍ରେ । ଲକ୍ଷ୍ୟର ତଳ କଳାକଳ୍ୟା ସ୍ୱରୂପ କରୁଥିଲାରେ  
 ଆନ୍ଦୋଳ ଯୋଗୁ ସୁଯୋଗ ସୁବିଧା ସୁଅକ୍ତିର ସହାୟକୀ ବଢ଼ା  
 ହୁଏ, ଏହି ସମସ୍ତ ଆନ୍ଦୋଳ ବିଭିନ୍ନ କରୁଥିବା ଆନ୍ଦୋଳ  
 ଆନ୍ଦୋଳ, ବିକଳ ଆନ୍ଦୋଳ ଓ ଆନ୍ଦୋଳ ସୁବିଧା ସୁଅକ୍ତିର  
 ଆନ୍ଦୋଳ ଯାନ୍ତେ କରୁଥିବା ଆନ୍ଦୋଳ ଆନ୍ଦୋଳ  
 ଏହା ପରମାନ୍ଦୋଳରେ ନିମ୍ନ ବ୍ୟୟ କୋଚିନୋଗର ବ୍ୟବସ୍ଥା  
 ବଢ଼ା ହୁଏ । ଏହି ଆନ୍ଦୋଳନାବନାରେ ଆନ୍ଦୋଳ ବିଭିନ୍ନ  
 ଆନ୍ଦୋଳ କରୁଥିବା ଆନ୍ଦୋଳରେ ବନ୍ଦି ଦେଖିବାରେ ଆନ୍ଦୋଳ  
 କରୁଥିବା ଆନ୍ଦୋଳର ଆନ୍ଦୋଳନା । ନିମ୍ନ ବ୍ୟୟ ଆନ୍ଦୋଳନା  
 ଆନ୍ଦୋଳ ଆନ୍ଦୋଳ, ଆନ୍ଦୋଳ ତଳ ନିଗଦକ ବ୍ୟବସ୍ଥା, ମୂଲ୍ୟ  
 ତଳ ନିଗଦକ ବ୍ୟବସ୍ଥା, ଚିକିତ୍ସା ଆନ୍ଦୋଳ, ନିର୍ବା  
 ଓ ଦେଖିବାରେ ବନ୍ଦି ଦେଖିବା ହୁଏ, ଏହି ସମସ୍ତ ଆନ୍ଦୋଳ  
 ଆନ୍ଦୋଳ ହୁଏ ଦି ଆନ୍ଦୋଳ ହୁଏ ।

• ଅନୁଷ୍ଠାନ ମହାବିକଳନା (1985-1990):  
 ଅନୁଷ୍ଠାନ ମହାବିକଳନା ଆନ୍ଦୋଳନାବନାରେ ଆନ୍ଦୋଳ ବିଭିନ୍ନ  
 ଆନ୍ଦୋଳ ଆନ୍ଦୋଳରେ ଆନ୍ଦୋଳ ନିର୍ବାକ୍ତି ନିର୍ବାକ୍ତି  
 ଆନ୍ଦୋଳ ଆନ୍ଦୋଳ ଆନ୍ଦୋଳ ଆନ୍ଦୋଳ ହୁଏ ଏହି ସମସ୍ତ  
 ('National Housing Bank' ଆନ୍ଦୋଳ ହୁଏ, ଆନ୍ଦୋଳ  
 ଆନ୍ଦୋଳ ବିଭିନ୍ନ ଆନ୍ଦୋଳ ନିର୍ବାକ୍ତିର କରୁଥିବା  
 ଆନ୍ଦୋଳ ବିଭିନ୍ନ ଆନ୍ଦୋଳ ଆନ୍ଦୋଳ ଆନ୍ଦୋଳ  
 ଆନ୍ଦୋଳ ଆନ୍ଦୋଳ ଓ ଆନ୍ଦୋଳ ନିର୍ବାକ୍ତିର ଆନ୍ଦୋଳ  
 ଆନ୍ଦୋଳ ଆନ୍ଦୋଳ Building material Technology  
 Promotion Council (BMTPC) ଆନ୍ଦୋଳ ହୁଏ,  
 ଅନୁଷ୍ଠାନ ମହାବିକଳନା ଆନ୍ଦୋଳନାବନାରେ ଆନ୍ଦୋଳ  
 ଆନ୍ଦୋଳ ଆନ୍ଦୋଳ ଆନ୍ଦୋଳ Urban Poverty Alleviation  
 Scheme' ଓ Urban Basic Services for the poor  
 (UBSP) ଆନ୍ଦୋଳ ହୁଏ, ଏହି ସମସ୍ତ National Housing Policy  
 ଆନ୍ଦୋଳ ହୁଏ ।

## অষ্টম পঞ্চবার্ষিকী পরিকল্পনা (1992-1997):

অষ্টম পঞ্চবার্ষিকী পরিকল্পনাকালে ভারতীয় জাতীয় নীতিতে সেরা জেপের সুদৃশ্য চিত্রিত করা হয়, এই সময় সেরা উন্নয়নমূলক বার্ষিক কর্মসূচী বৃদ্ধির হার ছিল 3.4% যা প্রাক্কান উন্নয়ন ছিল 1.6%। এই পরিকল্পনাকালে এই সময় সেরা জেপের পরিকল্পনাগোষ্ঠী উন্নয়নের মাঠে চিত্রিত করা হয়, যদি উন্নয়ন বৃদ্ধির বিষয়টিকে সুদৃশ্য প্রদান করা হয়, 1996 সালে ভারতে প্রথম 'The Institute of Urban Development Planners' ভারতে সেরা উন্নয়ন (Urban Development Plan Formulation and Implementation UDPEI) এর নির্দেশিত প্রাপ্তি করেছিল, যা সর্বাঙ্গীণ জেপ ভারতে প্রথম সেরা পরিকল্পনা, এই নির্দেশিত প্রাপ্তি কর্মসূচী উন্নয়নের সীমিত।

## ● নবম পঞ্চবার্ষিকী পরিকল্পনা (1997-2002):

এই সময়কালকে অর্থনৈতিক উদারীকরণের সময় বলা হয়েছে, এই সময় সেরা জেপে উন্নয়নের পরিকল্পনাগোষ্ঠী উন্নয়নে সুদৃশ্য হ্রাস করা হয়, সেরা উন্নয়নমূলক কর্মসূচীর সময়। নির্দেশিত উন্নয়ন বিতরণ 'স্বয়ংসাহায্য কর্মসূচী' (MNU) কে ভারতীয় নির্মাণের দায়িত্ব দেওয়া হয়, এই সময় পরিকল্পনা বর্ধিত হওয়া উন্নয়ন টাঙ্গন ব্যয় ভারতে সর্বমোট সেরা উন্নয়ন মূল্যে সুদৃশ্য প্রাক্কান উন্নয়নের ব্যয়িত হয়ে গেছে, এই অর্থনৈতিক উদারীকরণের মুখে সেরা জেপে উন্নয়ন সুদৃশ্য উন্নয়ন মূল্যে বর্ধিত, এই সময় বিতরণ ভারতীয় উন্নয়নমূলক কর্মসূচী উন্নয়ন সুদৃশ্য উন্নয়ন বৃদ্ধি করা হয়, সেরা উন্নয়নমূলক কর্মসূচী ও কর্মসূচী উন্নয়ন বিষয়টি নিশ্চিত হয় এবং সামগ্রিক সেরা উন্নয়ন মূল্যে উন্নয়ন (NI)

## ● দশম পঞ্চবার্ষিকী পরিকল্পনা (2002-2007):

দশম পঞ্চবার্ষিকী পরিকল্পনায় প্রথম উন্নয়ন ছিল সর্বাঙ্গীণ সেরা উন্নয়ন ও সেরা উন্নয়ন কর্মসূচী উন্নয়ন



ବନ୍ଧା, ମୋଟି, ଅବିକଳତାରେ ଏବଂ ପରିସେବାଗୁଡ଼ିକ  
 ବୃଦ୍ଧି, ତନ୍ତ୍ର ସମ୍ପର୍କାପାରି, କୋଷପତନାପାରି, କେନ୍ଦ୍ରରେ ସମ୍ପର୍କ  
 ଆକର୍ଷଣ, ସଫାଳତା, ଏବଂ ନିୟମିତତା ସାମଗ୍ରୀ (200%)  
 ସମାଜ ସୁଖୀତ ହୁଏ

• ଅକ୍ଷୟ ମହାସଂସ୍କାରଣ ମାଧ୍ୟମରେ ମାଧ୍ୟମ (2007-2012):

ଅକ୍ଷୟ ମହାସଂସ୍କାରଣ ମାଧ୍ୟମରେ ପ୍ରଥମ (2007) ଦିନ  
 ଆଦି ମୋଟି ଆଦି ଏବଂ ମୋଟି କାର୍ଯ୍ୟ ପ୍ରକଳ୍ପ  
 ସମାପ୍ତ - ଅକ୍ଷୟ ମହାସଂସ୍କାରଣ ମାଧ୍ୟମରେ  
 'National Urban Housing and Habitat Policy'  
 ଅନୁସାରେ ଆବଶ୍ୟକତାରେ ପ୍ରଥମ ମୋଟି ଏବଂ  
 ନିମ୍ନ ଏବଂ ମୋଟି ଏବଂ ମୋଟି ସମାପ୍ତ ହୁଏ

• ଦ୍ୱାଦଶ ମହାସଂସ୍କାରଣ ମାଧ୍ୟମ (2012-2017):

ଏହି ମାଧ୍ୟମରେ କାର୍ଯ୍ୟକାରୀ ଜାତୀୟ ମୁକ୍ତ  
 ମୋଟି ମୋଟି ମିଶ୍ରଣ ନିୟମିତ ମୋଟି  
 Ministry of Housing and Urban Affairs  
 (MOHUA) ନିୟମିତ ହୁଏ

■ ■ ଆଧୁନିକ ମୋଟି ମୋଟି ମୋଟି  
 (Recent Urban Development Programmes)

ଆଧୁନିକ Ministry of Housing and Urban  
 Affairs (MOHUA) 6 ଟି ମୋଟି ମୋଟି ମୋଟି  
 ମୋଟି ମୋଟି ମୋଟି ମୋଟି

- (i) Atal Mission for Rejuvenation and Urban Transformation (AMRUT)
- (ii) Pradhan Mantri Awas Yojana (PMAY) - Housing for all (urban)
- (iii) Smart Cities Mission (SCM)
- (iv) Swachh Bharat Mission (SBM)
- (v) Heritage City Development and Augmentation Yojana (HRIDAY)

(vi) Deen Dayal Antyodaya Yojana - National Urban Livelihood Mission (DAY-NULM)

(i) Atal Mission for Rejuvenation and Urban Transformation (AMRUT) :- ভারতের

প্রথমটি উন্নয়নমূলক দল, অর্থাৎ দেশে প্রায় ৩২% মানুষ পৌর উন্নয়নে ব্যর্থ হয়ে, পৌর উন্নয়নে গবেষণা অসমর্থমান চাপ পৌর উন্নয়নের ক্ষমত্বিক মর্মে, পুরনো কাছেরগুলির সাথে উন্নয়ন ও প্রান্তিকের সাথে পৌর উন্নয়ন সংক্রান্ত হয়ে বৃহৎ পৌর উন্নয়ন কর্মসূচি হচ্ছে, অর্থাৎ, যিস্যুটি মাঝে মাঝে পৌর পরিবেশনা ও পৌর উন্নয়নের মাধ্যমে উন্নয়ন মিলিয়ে চলতে পারছে না, অর্থাৎ উন্নয়ন থেকে পৌর উন্নয়ন মূল্যবোধে যাঁচাচোরা মূল উন্নয়ন পৌর উন্নয়ন পুনর্নবীকরণ ওয়া উন্নয়ন করা, ২০১৮ সালের পূর্ন মাঝে ভারতের প্রধানমন্ত্রী ভারত সরকারের অধীনে AMRUT নামক একটি প্রকল্প চালু করে, অর্থাৎ প্রকল্পের মূল উদ্দেশ্য হলো পৌর উন্নয়নের তনমার্গে বৃদ্ধি পূন্যতম পৌর পরিবেশনা প্রদানের মাধ্যমে ভারতের বহিঃস্থায়ী উন্নয়ন করা এবং দুর্ভিক্ষ ও মিত্রিত্ব পূর্ণ উন্নয়ন প্রদান করে পৌর পরিবেশনা উন্নয়ন করা, অর্থাৎ প্রকল্পের অধীনে ভারতের প্রত্যেকটি পৌর উন্নয়নকে উন্নয়ন প্রকল্পের ও পানীয় পানের উন্নয়নের জন্য প্রকল্পের উন্নয়ন করা হয় উন্নয়ন করা ওয়া উন্নয়নের পূর্নো চিন্তাচোরা হয়, ভারতের মর্মে উন্নয়ন করে প্রথম উন্নয়নকে যাস্যিকি পরিবেশনা করে প্রকল্পের উন্নয়ন করা হয়, প্রকল্পে যোগ্যতার নিম্নে প্রধানমন্ত্রী অর্থাৎ প্রকল্পের অধীনে ২০২২ সালের মর্মে উন্নয়নের প্রতিটি মানুষের জন্য উন্নয়নের যোগ্যতার উন্নয়ন নিম্নে করে, অর্থাৎ প্রকল্পে উন্নয়নকে মিত্রিত্ব উন্নয়নের উন্নয়ন করে, ভারত সরকার প্রকল্পের Ministry of Housing and Urban Affairs (MOHUA) এর উন্নয়ন করেছেন,



2019-2020 মেম্বারি ওয়াশিং আকারে প্রকল্পে কাজ হয়েছে।  
 এই সফল ARHEs PMAY-U প্রকল্পে মোট 8.31 লক্ষ  
 টাকা টিকা প্রায় 122.69 লক্ষ টাকা ভেটিং লক্ষ্যমাত্রা নির্ধারিত  
 করা হয়েছে, যাতে 109.6 লক্ষ টাকা ভেটিং লক্ষ্যমাত্রা  
 নির্ধারিত করা হয়েছে, যাতে 109.6 লক্ষ টাকা ভেটিং প্রকল্পে  
 সাফল্য আছে, প্রকল্পে 2022 মালিক মত 72.83 লক্ষ টাকা  
 ভেটিং মূল্য রয়েছে, 2021 মালিক 25 লক্ষ টাকা ভেটিং মূল্য  
 Strategy of Housing and Urban Affairs (MOHUA) প্রকল্পের  
 অধীনে প্রকল্পে শুরু হয়েছে, Credit Linked Subsidy  
 Scheme (CLSS) এর অধীনে 'মত অর্থ প্রকল্প উদ্বোধন' এর  
 প্রকল্পের প্রকল্প করা হয়েছে।

Smart cities mission (SCM)

Smart City মূল মূল্য  
 একটি মত বা কাজের প্রকল্পে উদ্বোধন করা, প্রা  
 মিত্য উন্নত করা উদ্দেশ্যে উন্নত প্রযুক্তি প্রকল্পে ব্যবহার  
 করা। দৃষ্টান্তে বিভিন্ন প্রকল্পে Smart City রয়েছে। প্রকল্পে  
 'Smart cities mission' দি নগর নগর প্রকল্পে একটি কার্যক্রম  
 প্রকল্পে শুরু করা হল এবং নগর প্রকল্পে মৌলিক প্রকল্পে উদ্বোধন  
 প্রকল্পে উন্নত করা প্রকল্পে উদ্বোধন করা হয়েছে ministry of  
 Housing and Urban Affairs প্রকল্পে উদ্বোধন করা হয়েছে আর্থিক  
 প্রকল্পে উদ্বোধন করা হয়েছে প্রকল্পে Smart  
 cities mission', এই কার্যক্রমে প্রকল্পে 100টি  
 প্রকল্পে 2019 থেকে 2023 মালিক মত আর্থিক প্রকল্পে  
 প্রকল্পে উদ্বোধন করা হয়েছে। প্রকল্পে উদ্বোধন  
 2019 মালিক মত এই প্রকল্পে প্রায় 11% কাজ প্রকল্পে  
 প্রকল্পে, 2022 মালিক মত প্রকল্পে প্রায় 3567 টি প্রকল্পে  
 প্রকল্পে প্রায় 6939 টি প্রকল্পে মত প্রায় 3567 টি প্রকল্পে  
 প্রকল্পে প্রায় 2022 মালিক মত প্রকল্পে 101294 টাকা, যাতে 2022  
 মালিক মত প্রায় 60073 টাকা প্রকল্পে প্রায় 2022  
 মালিক মত প্রায় 25 লক্ষ টাকা প্রকল্পে 100 বর্গ প্রায় 500টি প্রায়  
 নির্ধারিত প্রকল্পে উদ্বোধন করা উদ্দেশ্যে '100 Smart cities  
 mission' - এই প্রকল্পে উদ্বোধন করা হয়েছে। এই প্রকল্পে

ਲਗਭਗ 2014 ਮਾ ਅੰਤਰਰਾਸ਼ਟਰੀ ਕਾਰਜਾਂ ਵਿੱਚ ਪ੍ਰਗਤੀ ਵੱਲੋਂ, ਅਤੇ ਵੱਧ 2014 ਮਾ  
 ਅੰਤਰਰਾਸ਼ਟਰੀ ਕਾਰਜਾਂ ਵਿੱਚ ਪ੍ਰਗਤੀ ਵੱਲੋਂ ਅੰਤਰਰਾਸ਼ਟਰੀ ਅੰਤਰਰਾਸ਼ਟਰੀ  
 ਅੰਤਰਰਾਸ਼ਟਰੀ 150 ਚੀ ਕਾਰਜਾਂ ਅੰਤਰਰਾਸ਼ਟਰੀ ਅੰਤਰਰਾਸ਼ਟਰੀ 2016  
 ਵੱਲੋਂ ਵਿੱਚ ਵੱਧ, ਵਿੱਚਿਅਕ ਕਾਰ, 2015 ਮਾ ਅੰਤਰ ਰਾਸ਼ਟਰੀ ਅੰਤਰ  
 ਵੱਲੋਂ, ਕਾਰਜ ਵੱਲੋਂ 143 ਚੀ ਵਿੱਚ, ਅੰਤਰ ਅੰਤਰ ਅੰਤਰਰਾਸ਼ਟਰੀ  
 ਅੰਤਰਰਾਸ਼ਟਰੀ ਖੇਤਰ ਵੱਲੋਂ ਕਾਰਜਾਂ ਵੱਲੋਂ ਅੰਤਰਰਾਸ਼ਟਰੀ ਪ੍ਰੋਗ੍ਰਾਮਾਂ ਵਿੱਚ  
 ਅੰਤਰਰਾਸ਼ਟਰੀ ਅੰਤਰਰਾਸ਼ਟਰੀ ਕਾਰਜਾਂ ਅੰਤਰਰਾਸ਼ਟਰੀ ਖੇਤਰਾਂ ਵਿੱਚ  
 ਖੇਤਰਾਂ ਵੱਲੋਂ ਅੰਤਰਰਾਸ਼ਟਰੀ, ਅੰਤਰ 2015 ਮਾ ਅੰਤਰ 25 ਚੀ  
 ਅੰਤਰ ਅੰਤਰਰਾਸ਼ਟਰੀ ਅੰਤਰਰਾਸ਼ਟਰੀ ਅੰਤਰਰਾਸ਼ਟਰੀ ਅੰਤਰਰਾਸ਼ਟਰੀ  
 ਅੰਤਰਰਾਸ਼ਟਰੀ, ਅੰਤਰਰਾਸ਼ਟਰੀ ਅੰਤਰਰਾਸ਼ਟਰੀ 20 ਚੀ ਅੰਤਰਰਾਸ਼ਟਰੀ ਅੰਤਰਰਾਸ਼ਟਰੀ  
 ਅੰਤਰਰਾਸ਼ਟਰੀ 200 ਚੀ ਵਿੱਚ ਅੰਤਰਰਾਸ਼ਟਰੀ ਅੰਤਰ Smart City mission  
 ਅੰਤਰਰਾਸ਼ਟਰੀ ਵਿੱਚ ਅੰਤਰਰਾਸ਼ਟਰੀ ਅੰਤਰਰਾਸ਼ਟਰੀ? ਅੰਤਰਰਾਸ਼ਟਰੀ ਅੰਤਰਰਾਸ਼ਟਰੀ  
 ਅੰਤਰਰਾਸ਼ਟਰੀ ਅੰਤਰਰਾਸ਼ਟਰੀ, ਅੰਤਰਰਾਸ਼ਟਰੀ ਅੰਤਰਰਾਸ਼ਟਰੀ ਅੰਤਰਰਾਸ਼ਟਰੀ  
 ਅੰਤਰਰਾਸ਼ਟਰੀ ਕਾਰ, ਅੰਤਰਰਾਸ਼ਟਰੀ ਵੱਲੋਂ 100 ਚੀ ਅੰਤਰਰਾਸ਼ਟਰੀ ਅੰਤਰਰਾਸ਼ਟਰੀ  
 ਅੰਤਰਰਾਸ਼ਟਰੀ ਅੰਤਰਰਾਸ਼ਟਰੀ ਅੰਤਰਰਾਸ਼ਟਰੀ ਅੰਤਰਰਾਸ਼ਟਰੀ

ਅੰਤਰਰਾਸ਼ਟਰੀ ਵਿੱਚ ਵਿੱਚਿਅਕ - ਅੰਤਰ ਪ੍ਰੋਗ੍ਰਾਮਾਂ ਵਿੱਚ:-

2011 ਮਾ ਅੰਤਰਰਾਸ਼ਟਰੀ ਅੰਤਰਰਾਸ਼ਟਰੀ ਅੰਤਰਰਾਸ਼ਟਰੀ ਅੰਤਰਰਾਸ਼ਟਰੀ  
 ਅੰਤਰਰਾਸ਼ਟਰੀ ਅੰਤਰਰਾਸ਼ਟਰੀ ਵੱਲੋਂ ਅੰਤਰਰਾਸ਼ਟਰੀ 31 ਅੰਤਰਰਾਸ਼ਟਰੀ  
 ਅੰਤਰਰਾਸ਼ਟਰੀ ਅੰਤਰਰਾਸ਼ਟਰੀ ਵਿੱਚਿਅਕ 63% ਵਿੱਚਿਅਕ 75% ਵਿੱਚ  
 ਅੰਤਰਰਾਸ਼ਟਰੀ ਅੰਤਰਰਾਸ਼ਟਰੀ ਅੰਤਰਰਾਸ਼ਟਰੀ ਵਿੱਚਿਅਕ ਅੰਤਰਰਾਸ਼ਟਰੀ  
 - ਅੰਤਰਰਾਸ਼ਟਰੀ ਵਿੱਚਿਅਕ ਵਿੱਚਿਅਕ ਵਿੱਚਿਅਕ ਵਿੱਚਿਅਕ  
 ਵਿੱਚਿਅਕ ਵਿੱਚਿਅਕ ਵਿੱਚਿਅਕ, ਅੰਤਰ 'Smart City mission' ਵਿੱਚਿਅਕ  
 ਅੰਤਰਰਾਸ਼ਟਰੀ ਅੰਤਰਰਾਸ਼ਟਰੀ ਅੰਤਰਰਾਸ਼ਟਰੀ ਅੰਤਰਰਾਸ਼ਟਰੀ  
 ਅੰਤਰਰਾਸ਼ਟਰੀ ਅੰਤਰਰਾਸ਼ਟਰੀ ਅੰਤਰਰਾਸ਼ਟਰੀ ਅੰਤਰਰਾਸ਼ਟਰੀ

ਅੰਤਰਰਾਸ਼ਟਰੀ ਵਿੱਚਿਅਕ (ਵੇਰਵੇ):-

- 1) Smart City ਵਿੱਚਿਅਕ ਅੰਤਰਰਾਸ਼ਟਰੀ, ਅੰਤਰਰਾਸ਼ਟਰੀ ਅੰਤਰਰਾਸ਼ਟਰੀ  
 ਅੰਤਰਰਾਸ਼ਟਰੀ ਅੰਤਰਰਾਸ਼ਟਰੀ ਅੰਤਰਰਾਸ਼ਟਰੀ ਅੰਤਰਰਾਸ਼ਟਰੀ  
 ਅੰਤਰਰਾਸ਼ਟਰੀ ਅੰਤਰਰਾਸ਼ਟਰੀ, ਆਲਾ ਅੰਤਰਰਾਸ਼ਟਰੀ
- 2) Smart City ਅੰਤਰਰਾਸ਼ਟਰੀ ਅੰਤਰਰਾਸ਼ਟਰੀ ਅੰਤਰਰਾਸ਼ਟਰੀ ਅੰਤਰਰਾਸ਼ਟਰੀ
- 3) Smart City ਅੰਤਰਰਾਸ਼ਟਰੀ ਅੰਤਰਰਾਸ਼ਟਰੀ ਅੰਤਰਰਾਸ਼ਟਰੀ ਅੰਤਰਰਾਸ਼ਟਰੀ
- 4) Smart City ਅੰਤਰਰਾਸ਼ਟਰੀ ਅੰਤਰਰਾਸ਼ਟਰੀ ਅੰਤਰਰਾਸ਼ਟਰੀ ਅੰਤਰਰਾਸ਼ਟਰੀ  
 ਅੰਤਰਰਾਸ਼ਟਰੀ ਅੰਤਰਰਾਸ਼ਟਰੀ ਅੰਤਰਰਾਸ਼ਟਰੀ
- 5) Smart City ਅੰਤਰਰਾਸ਼ਟਰੀ ਅੰਤਰਰਾਸ਼ਟਰੀ ਅੰਤਰਰਾਸ਼ਟਰੀ ਅੰਤਰਰਾਸ਼ਟਰੀ  
 'ਅੰਤਰਰਾਸ਼ਟਰੀ ਅੰਤਰਰਾਸ਼ਟਰੀ ਅੰਤਰਰਾਸ਼ਟਰੀ

## Swachh Bharat Mission (SBM) :

ভারতবর্মে পরিষ্কার পানীয় জল ও পরিচ্ছন্নতা উন্নয়নের উদ্দেশ্যে বিভিন্ন প্রকল্প গ্রহণ করা হয়েছে, এবং প্রধান প্রকল্পগুলির মধ্যে অন্যতর ভারত মিশনটি প্রথম, ২০১৭ সালের ২রা অক্টোবর তারিখে ভারত সরকার অমল তাম্বা দ্বারা এই প্রকল্পটি চালু করে, এবং আনুমানিক ৯ বছরের মধ্যে উন্নয়ন কর্মসূচি শুরু করতে পারে। ভারত সরকার প্রথম দিকে, দুই প্রকল্পটি দুটি অঞ্চল! প্রথমটি ভারতে প্রাথমিক অঞ্চলের জন্য এবং দ্বিতীয়টি পৌর অঞ্চলের জন্য, ভারতবর্ষের পৌর অঞ্চলগুলিতে উন্নয়ন কর্মসূচির ভারসাম্য, স্বাস্থ্যসুষ্ঠু কর্মসূচিতে ব্যবস্থা করা, পৌর কাঠামো স্থাপন করা, সমাজে স্বাস্থ্য সম্মত করা। প্রকল্পটি ব্যবস্থা করা ও সনাক্তকরণ করা প্রকল্প, জনস্বাস্থ্য বিষয়গুলো সুস্থ প্রদান করা ও ভারত সারা আনুমানিক পৌর অঞ্চলের প্রকৃতির পরিবেশকে রক্ষা করে এবং প্রকল্পটি গ্রহণ করা, প্রধান উদ্দেশ্য উদ্দেশ্যে প্রকল্পে যোগান দিতে প্রকল্পে উন্নয়ন করা হয়েছে, ভারতবর্ষের 'Ministry of Housing and Urban Affairs' (MHA) এই প্রকল্পটি পরিচালনা করে দেশীয় সংস্থা, এবং প্রকল্পটি গ্রহণ করা সমস্ত ৯ বছরের মেয়াদে ৬২০০০ কোটি টাকা ব্যয়ে উদ্দেশ্য প্রকল্পে অর্থায়ন করা করা হয়েছিল, এবং মধ্যে অন্য প্রধান ১৪৬২৩ কোটি টাকা বিভিন্ন কাজের জন্য অর্থায়ন করে করা হয়েছে, মনে করা হয়েছে সম্পূর্ণ উদ্দেশ্য প্রকল্পে প্রকল্পে মোট উল্লেখ্য কোটি টাকা প্রকল্পে, ২০১৬ সালের দেশীয় বাজেটে প্রকল্পের জন্য মোট ৩০ বিলিয়ন টাকা বরাদ্দ করা হয়েছে, বিস্তারিত প্রকল্প ১.৫ বিলিয়ন আর্থিক উন্নয়ন প্রদান করে দেবে এবং

ଅଧ୍ୟୟନ କର, ଡିଡ଼ି - ପୂର୍ବ ଓ ଅନୁଲୋକ ପଢ଼ି ସା. ବିଭାଗ ଅଧ୍ୟକ୍ଷ  
ଉପସାହକ୍ୟ ଦାବି କରିବା ପାଇଁ ଅନୁରୋଧ କରାଯାଉଛି ଏବଂ ଏ ସଂକ୍ରମେ  
ଅନୁରୋଧ 10.1 ଅଧ୍ୟାୟନ କର ଆକ ବିଭାଗରେ ଦାଖଲ କରାଯାଇ  
ଅନୁରୋଧକୁ ସମ୍ମତ କରାଯାଇ ପୁସ୍ତକ ଆବଶ୍ୟକ ଅନୁରୋଧ ବିଭାଗ  
ଆକାରରେ ଡିପୋଜିଟ କରିବାକୁ ଏବଂ ଅନୁରୋଧ ଆବଶ୍ୟକୀୟ  
ଅନୁରୋଧକୁ କରା, ଯାହାକି ସମସ୍ତଙ୍କ ଦୃଷ୍ଟିରେ ହେଉଥିବାରୁ ଏଥିପାଇଁ ଏକ

ଦାବି ଆବେଦନ :- ଏହି ଆବେଦନରେ ଆବେଦନକାରୀ  
ଡିପୋଜିଟର ନିରାକରଣ ଓ ନିର୍ଦ୍ଦେଶ ମାଧ୍ୟମରେ ଆବେଦନକାରୀ  
କାର୍ଯ୍ୟ, ମାଧ୍ୟମରେ ଆବେଦନକାରୀ ଏକାକୀ ନିର୍ଦ୍ଦେଶ ଦିଆଯାଇ  
ଅନୁରୋଧ ଦେଲେ ପୁସ୍ତକ ଓ ଅନ୍ୟାନ୍ୟ ନିରାକରଣ ଆବେଦନ  
ଦିଆଯାଇପାରିବ।

ଅନୁରୋଧକାରୀ - ସମସ୍ତଙ୍କ ଦୃଷ୍ଟିରେ ହେଉଥିବାରୁ ଏଥିପାଇଁ ଏକ  
ଦାବି ଆବେଦନ ପ୍ରସ୍ତୁତ କରାଯାଉଛି ଏବଂ ଏ ସଂକ୍ରମେ  
ଅନୁରୋଧ 10.1 ଅଧ୍ୟାୟନ କର ଆକ ବିଭାଗରେ ଦାଖଲ କରାଯାଇ  
ଅନୁରୋଧକୁ ସମ୍ମତ କରାଯାଇ ପୁସ୍ତକ ଆବଶ୍ୟକ ଅନୁରୋଧ ବିଭାଗ  
ଆକାରରେ ଡିପୋଜିଟ କରିବାକୁ ଏବଂ ଅନୁରୋଧ ଆବଶ୍ୟକୀୟ  
ଅନୁରୋଧକୁ କରା, ଯାହାକି ସମସ୍ତଙ୍କ ଦୃଷ୍ଟିରେ ହେଉଥିବାରୁ ଏଥିପାଇଁ ଏକ

# - বাস্তব সমস্যা (Slum Problem)

Slum কথটির ব্যাখ্যা আধুনিক অর্থ হুল 'বস্তি', এই বস্তি এলাকা বন্দরাদেও অবস্থার উন্নয়ন ত্রিটি করে বিভিন্নভাবে সংশোধিত করা হয়, বস্তিহীনকে বস্তি এলাকা কাছেরে বস্তির প্রকৃত সংজ্ঞা প্রকৃতিক পরিবেশ একে সামাজিক উন্নয়নের ত্রিটিত ত্রি হয়ে থাকে,

(i) UN Habitat (2003) এর মতে 'A slum household in operational terms, as lacking one or more of the following indicators: a durable housing structure; access to clean water, access to improved sanitation; sufficient living space; and secure tenure. The first four rely on conventional definitions; the last is the most difficult to assess and is not currently used in slum measurement. অর্থাৎ, 'বস্তি হুল কোন এক গোষ্ঠীর মানুষের বন্দরাদেও এলাকা, যেখানে একদল মানুষ পর্যাপ্ত সুরক্ষিত এলাকা নেই, পরিষ্কার পানীয় ব্যবস্থা, পর্যাপ্ত বন্দরাদেও, বন্দরাদেও স্থায়ী স্থায়ীকাল একে স্থায়ী আবাসনহীন পরিষ্কারিত একদলে বন্দরাদেও করে,'

- UN Habitat (2003) এর মতে বস্তি চিহ্নিতকরণের মত নিম্নলিখিত:
- a. অনিয়মিত আবাসিক অঞ্চল
  - b. নিয়মিত এলাকা অভাব
  - c. অ্যানিউয়াল একে অন্যান্য নব্বইকোর নব্বইকোরো মত অভাব,
  - d. আবাসনের দুর্বল নব্বইকোরো
  - e. মানুষের বস্তি,

(ii) UNESCO এর মতে The UN defines slums as..... individuals living under the same roof lacking one or more of the following conditions; access to improved water, access to improved sanitation, sufficient living area, housing durability, and security of tenure. অর্থাৎ, 'বস্তি হুল কোন এক গোষ্ঠীর আবাসনহীন বা আবাসনের অভাব, পরিষ্কার পরিচ্ছন্নতা, পর্যাপ্ত অঞ্চল ও অঞ্চলের মানুষের বেচে থাকার, বস্তিহীনদের স্থায়ীকাল ও স্থায়ীকাল বিনয় অঞ্চলকে চিহ্নিত করে,'

(iii) বিশ্বব্যাংকের মতে 'A slum household is defined as a group of individuals living under the same roof lacking one or more of the following conditions: access to improved



- ved water, access to improved sanitation, sufficient area, housing durability, and security of tenure', অতঃপর একটি বস্তি নির্মূল্য করতে এবং চূড়ান্ত নিচে থাকা কিছু মানুষের সঙ্গে বন্দবাসকে হ্রাস করা হয়। খাদ্য উন্নত জলের প্রাপ্যতা, উন্নত মনঃস্থানীয় প্রাপ্যতা, মর্যাদা বন্দবাসের স্থানীয়-অভাব, আবাসনের স্থায়িত্ব এবং সন্মান নীতি মেয়াদ বন্দবাসের নিয়ন্ত্রণ-ইতিহাস রয়েছে।

(iv) National Sample Survey Organization (1993-2002) এর মতে -

A Slum is a compact settlement with a collection of poorly built tenements, mostly of temporary nature, crowded together usually with inadequate sanitary and drinking water facilities in unhygienic conditions. Such an area, for the purpose of this survey, was considered as 'non notified Slum' if at least 20 households lived in that area. Areas notified as slums by the respective municipalities, corporations, local bodies or development authorities are treated as 'Notified Slums'; অতঃপর, বস্তি হল উন্নত জলের এবং অস্বাস্থ্যকর পরিষ্কারিত এবং মনীয় জলের স্থায়িত্ব চূড়ান্ত এবং বন্দবাস করে; এই প্রকারে মত অস্বাস্থ্য-করামত 20টি পরিবার যদি এই বন্দবাস পরিষ্কারিত এবং বন্দবাস করে তাহলে এতে বস্তি স্থানীয় পরিষ্কারিত বস্তি (Non-notified Slum) হিসেবে চিহ্নিত করা হয়, অন্যরমত 'বিজ্ঞাপিত বস্তি' (Notified Slum) হিসেবে মূলত নগরী আঞ্চলিক প্রকল্পে নগরীসভা, কর্পোরেশন, স্থানীয় প্রকল্প বা উন্নয়ন কর্তৃক দ্বারা চিহ্নিত হয়।

(v) Registrar General of India, 2001 প্রাপ্য আদমশুমারী-বিতে বস্তি হিসেবে চিহ্নিতকরণের ক্ষেত্রে কোনটি মত নির্ধারণ করেছে।

- a. বস্তি হল ক্ষয় বা নগরীর একটি এলাকা যা রাজ্য সরকার বা কেন্দ্র ক্ষাচিত আঞ্চলিক আঞ্চলিক সন্মানের 'Slum Act' দ্বারা চিহ্নিত।
- b. বস্তি হল ক্ষয় বা নগরীর একটি এলাকা
- c. বস্তি হল রাজ্য বা কেন্দ্র ক্ষাচিত আঞ্চলিক একটি এলাকা যা রাজ্য সরকার বা কেন্দ্র ক্ষাচিত আঞ্চলিক সন্মানের 'Slum Act' অথবা Housing and Slum Boards দ্বারা চিহ্নিত।



• ବନ୍ଧୁ କାର୍ଯ୍ୟକ୍ରମ 507ଟି, ଅର୍ଥନୀତିକ 364ଟି ଅର୍ଥ 303ଟି,  
 ଡେଡ୍ ଆୟକର 648ଟି ଅର୍ଥ 203ଟି 'ବନ୍ଧୁ ପ୍ରତିଷ୍ଠାପନ କାର୍ଯ୍ୟ',

2019 ଡାକ୍ତର ଭୋକ୍ତର ଉତ୍ତମ ବଢ଼ାକାଳି କାର୍ଯ୍ୟକ୍ରମ  
 ବନ୍ଧୁ ଡାକ୍ତରୀ

କାର୍ଯ୍ୟକ୍ରମ ନାମ	କୋଟି ବନ୍ଧୁ ଡାକ୍ତରୀ (ଲକ୍ଷ)
ଚାହାଣ୍ଡା	118
ଓମ୍ବୁମୁଦକ	102
ମାକିଠାବନ୍ଧ	64
ଡେଡ୍ ଆୟକର	62
ଗାମିଳାଗାଡ଼ୁ	58
ଠାରୁ ପ୍ରଦେଶ	57
କର୍ମାଟକ	33
ସ୍ୱାସ୍ଥ୍ୟାଳୟ	21
ହାତ୍ତାଗଡ଼	19
ଦିଲ୍ଲୀ	18

□□ ଭୋକ୍ତର ବନ୍ଧୁ ଅଞ୍ଚଳର ସମାଧାର ନିର୍ମୂଳକ କର୍ମସୂଚୀ  
 (Slum Remediation Programme in India)

ଭୋକ୍ତର ବନ୍ଧୁ ଅଞ୍ଚଳର ସମାଧାର ନିର୍ମୂଳକ କର୍ମସୂଚୀ ଏବଂ ବନ୍ଧୁ ଉନ୍ନୟନ ଓ ବନ୍ଧୁ ଅଞ୍ଚଳର ସାମ୍ବାଦ୍ୟ ଶ୍ରୀବତ୍ୟାଗ୍ରହ ମୁକ୍ତତା ଗାରିମା ଓ ସାରିକ ଆକ୍ରମଣ ମାଡ଼େ ହୋଇଲେ ଉଦ୍ଦେଶ୍ୟ ବିଭିନ୍ନ ମାରିକମ୍ପନା କ୍ରମେ କରା ହୋଇଛି । ଏହି ମାରିକମ୍ପନାମାନି ନିମ୍ନଲିଖିତ :-

a. ଭୂମି ମିତ୍ରା ନିୟାମିତକରଣ କର୍ମସୂଚୀ (Land tenure regularization programmes) :

ଏହି କର୍ମସୂଚି ଅନୁସାରେ ସମାଧାର କର୍ମସୂଚୀର ଅଧିକ ଅନୁସାରେ ବନ୍ଧୁଗାମିକେ ଏହି ସାମ୍ବାଦ୍ୟ ମାଡ଼େ ଏହି କ୍ଷାତ୍ରି ଆକ୍ରମଣ ସାରିକ ଆକ୍ରମଣ କରା ହୁଏ । ଅନ୍ତର ବନ୍ଧୁଗାମିକେ "ଝରା ଅଧିକାର" (Occupancy Rights) ଦ୍ୱାରା କ୍ଷାତ୍ରି ସାମ୍ବାଦ୍ୟ ଆକ୍ରମଣ କରା ହୁଏ,

b. Basic Services Provision Programmes (BSUP) :-

ଏହି କର୍ମସୂଚି ଅଧିକେ ସାମ୍ବାଦ୍ୟ ମାଡ଼େ ସାମ୍ବାଦ୍ୟ ମୁକ୍ତତା ଗାରିମା ମଧ୍ୟା : ମାରିକ ଡାକ୍ତରୀ, ସ୍ୱାସ୍ଥ୍ୟ ଡାକ୍ତରୀ, ବିଦ୍ୟୁତ୍, ନାଲିକା, ସାଧୁ, ଚିକିତ୍ସା

- ଚୋର, ଘୁର୍ଣ୍ଣନ ଇତ୍ୟାଦି ଦୁର୍ବିଧି ଆଡ଼ମ୍ବର-ରେ ପାର୍ଶ୍ୱରେ ସଂକ୍ଷିପ୍ତ  
 - ଚୋର ଧରଣର ଦ୍ରାହାସିତ ସାମ ସମ୍ପତ୍ତି କରା ଶକ୍ତ କରା ହେଉ ଏବଂ  
 - ସେହି ଆକାର ଏକ ସାଧ୍ୟକର ମାଡ଼ିସିତି ଆଡ଼ମ୍ବର କରା ହେଉ, ପ୍ରକ୍-  
 - ମୂର୍ତ୍ତି 1985 ମାଲ ସୂଚିତ ହେଉ, କେତେକ ଭାଗରେ ତାହା 200 ଟି  
 - ଟଙ୍କା କରାହେଉ ଏହି ପ୍ରକଳ୍ପ ବାହୁବାହାନ୍ତର ଲକ୍ଷ୍ୟମାତ୍ରା ନିର୍ଦ୍ଧାରିତ  
 - ହୋଇଥିଲା, 1989 ମାଲର ଭିଷ ନୟାଦ, ଏହି କେତେକ ମାତ୍ର 168  
 - ଟି କରାହେ ବାହୁବାହୁତ ହେଉଥିବ,

c. Rajiv Gandhi Awas Yojana :-

2009 ମାଲ ଭାରତର ସାମଗ୍ରିକ ବୃଦ୍ଧିପାତି କେତେକ ଆସ-  
 - ମାନର ପ୍ରମାଣ୍ୟା ତାହାଲାର ଓଲ୍ଲେକ୍ତେ 'Rajiv Awas Yojana' ପ୍ରକଳ୍ପ  
 - କ୍ରମେ କରାହେ, ଏହି ପ୍ରକଳ୍ପରେ ସୂଚିତ ହେଉ ଓ 2011 ମାଲର ପୁନଃ  
 - ମିଶ୍ର କାର୍ଯ୍ୟକର ହେଉ, 'Rajiv Awas Yojana' ନି 'Rajiv Housing  
 - Scheme' ନାମେ ମାଡ଼ିସିତ, ବାହୀର ଆବାସ ଯୋଜନା କ୍ରମେ କ୍ରମେ  
 - ବାହୁ ଏବଂ କେତେକାଧିକ ଅଷ୍ଟ୍ରାଲ ହାଲିଡ଼ ନୌର ଅଷ୍ଟ୍ରାଲ ସଂକ୍ଷିପ୍ତ  
 - ହେଉ ସାମାନ୍ୟର ସେହି ଆକାର ଚୌଳିକ ଦୁର୍ବିଧି ମନାଲର ମାଲ  
 - ଆବାସର ଦୁର୍ବିଧି ମନାଲ ମଧ୍ୟେ ହେଉଥିବ, ବାହୀର ମାଡ଼ି ଆବାସ  
 - ଯୋଜନା ଯୁକ୍ତ ଲକ୍ଷ୍ୟ 'Shilam free India' ଯୁକ୍ତ କରାହେ ନିର୍ଦ୍ଧି-  
 - ର କରା ହେଉ ଆବାସ ଦୁର୍ବିଧି କ୍ରମେ କରା, ବାହୀର ଆବାସ  
 - ଯୋଜନା ପ୍ରକଳ୍ପ ବାହୁବାହାନ୍ତର ଏକ 2 ଟି ହେଉ ଯୁକ୍ତ ହେଉ  
 - ହେଉଥିବ, ହେଉ ସଂକ୍ଷିପ୍ତ କରାହେ ଦୁର୍ବିଧି ମାଡ଼ିକ୍ରମେ ହେଉ ଏବଂ  
 - ନିର୍ଦ୍ଧାରିତ ବାହୁ ଏକ କ୍ରମେ କରାହେ, ଏହି ପ୍ରକଳ୍ପରେ ମାଡ଼ି-  
 - ହାଲିଡ଼ର ଆବାସିକ କେତେକ ମାଡ଼ି ତାହାଲାର ଏକ 'ନାବଲିକ ମାଡ଼ି-  
 - ଗ୍ରୋ' ମାଡ଼ିକର କିମ୍ବଦ୍ଧ ପୁନଃକରାହେ, ବାହୁ ମାଡ଼ିକର ମାଲ  
 - ଅଂଶିଦାସିତ୍ତେ ମାଡ଼ିକ୍ରମେ ହାଲିଡ଼ର ଅବାସୀ ନିର୍ମାଣର ଏକ ହେଉଥିବ  
 - ମାଡ଼ିକର ଏହି ପ୍ରକଳ୍ପ ଏକ ବିନିୟୋଗ କରାହେ, ଅଂଶିଦାସିତ୍ତେ  
 - ମାଡ଼ିକ୍ରମେ ହାଲିଡ଼ର ଅବାସୀ ନିର୍ମାଣର ଏକ ହେଉଥିବ ମାଡ଼ିକର  
 - ଅର୍ଥନୈତିକ ଭାବେ ଦୁର୍ବଳ ଏବଂ ବା ନିଗ୍ରା ଆସିତ୍ତେ ଦୋସିତ୍ତେ  
 - ନୌର ନାୟାରିକାନ୍ତେ 21 ଏବଂ 40 ବର୍ଷାଗିତ୍ତେ ଆସିତ୍ତେ  
 - ଆବାସିକ କ୍ରମେ ଓଲିଗେ ହାଲିଡ଼ ଏକ 7.5 ଲକ୍ଷ ଟଙ୍କା ଆବାସିକ  
 - ମାଡ଼ିକର କ୍ରମେ କରାହେ ହେଉ, ଏହି ପ୍ରକଳ୍ପର ଅଧୀନ  
 - 2011 ମାଲର ଆଦମାକ୍ରମେ ପୁନଃକରାହେ ତାହା ତିନି ବର୍ଷା  
 - ବର୍ଷ 3 ନୌର କିମ୍ବଦ୍ଧ ଏକ ଏକ ତିନି ବର୍ଷା ଅର୍ଥାଧିକର ବ୍ରହ୍ମା  
 - କରାହେ, ହେଉଥିଲା ଯୁକ୍ତ A, B ଏବଂ C, 'A' ଲଗତ୍ତେ ବା ନୌର.



①  
বহু উন্নয়নমূলক কর্মসূচী প্রসারিত করা হয়েছে, বিভিন্ন মনুষ্য-  
বাসিনী পরিকল্পনা কাল (1951-2012-2012-2012-2012) সৌর অঞ্চল  
এই দৃষ্টি কোয়ালিটির উন্নয়ন কর্মসূচী প্রসারিত করা  
হয়েছিল যা নিম্নরূপ :-

- (i) প্রথম মনুষ্যবাসিনী পরিকল্পনা (1951-56) :- এই পরিকল্পনা কাল  
কোম্পানী নগর উন্নয়ন কর্মসূচী বিভিন্ন প্রতিষ্ঠান তৈরিতে সৌর অঞ্চল  
হয়েছিল, অর্থাৎ কাস্ট্রো দুর্ভাগ্য আর্থনৈতিক প্রকল্প সূত্রের অধীনে,  
নির্মাণের প্রকল্প প্রসারিত করা হয়েছিল।
- (ii) দ্বিতীয় মনুষ্যবাসিনী পরিকল্পনা (1956-61) :- Town and Country  
Planning Legislation অনুযায়ী কোম্পানী নগর উন্নয়ন কর্মসূচী  
নগরের উন্নয়ন 'master plan' তৈরির জন্য বিভিন্ন 'সৌর উন্নয়ন  
সংস্কার' গড়ে তোলা হয়েছিল, অর্থাৎ-১) কিছু অধ্যয়ন প্রকল্প  
এইন করা হয়েছিল যেগুলি হল Rural Housing Law income  
group Housing, Slum clearance এবং Sweepers Housing ইত্যাদি।
- (iii) তৃতীয় মনুষ্যবাসিনী পরিকল্পনা (1961-66) :- এই পরিকল্পনা কাল  
এই প্রকল্পগুলি গ্রহীত হয়েছিল যেগুলি হল - The State Housing  
Schemes, Land Acquisition and Development, Town Planning  
Schemes ইত্যাদি, কোম্পানী নগর উন্নয়ন কর্মসূচী 1957  
সাল Slum clearance and Improvement Schemes প্রসারিত করা  
হয়েছে।
- (iv) চতুর্থ মনুষ্যবাসিনী পরিকল্পনা (1969-74) :- এই সময়কালটি  
বিভিন্ন আর্থনৈতিক প্রকল্প থেকে আর্থনৈতিক কর্মসূচী এই অঞ্চল  
সৌর পরিষেবা বৃদ্ধির উদ্দেশ্যে প্রসারিত করা হয়েছিল, সৌর অঞ্চল  
আর্থনৈতিক উন্নয়ন ওয়া সৌর উন্নয়ন কর্মসূচী 'Housing and Urban  
Development Corporation' (HUDCO) স্থাপন করা হয়, 1972-73 সাল  
সৌর অঞ্চল পরিষেবা উন্নয়ন কর্মসূচী Environmental Imp-  
rovement for Urban Slums (EUIS) প্রসারিত করা হয়।
- (v) পঞ্চম মনুষ্যবাসিনী পরিকল্পনা (1974-79) :- এই সময়কাল  
কোম্পানী minimum needs programme (MNP) প্রসারিত করা হয়, সৌর অঞ্চল  
-লার 'celling and Regulation' অধীনে আর্থনৈতিক MIB (middle  
Income group) এবং LIG (Low Income group) সূত্রের অধীনে  
-লার MIB ও LIG Housing গড়ে তোলা হয়।
- (vi) ষষ্ঠ মনুষ্যবাসিনী পরিকল্পনা (1980-85) :- এই পরিকল্পনা কাল  
আর্থনৈতিক দিক থেকে দুর্ভাগ্য অর্থনৈতিক কর্মসূচী Economically weather

Section - FWS - କଟକର ଆବାସନ ଉତ୍ପାଦନ କାର୍ଯ୍ୟକ୍ରମର ବିବରଣ୍ୟ  
କରା ହୁଏ,

- (vii) ଆଠମ ମହାନ୍ଦରାଧିକାରୀ ନୀତିକ୍ରମ (1985-90) :- ଏହି ନୀତିକ୍ରମ କାଳ ଭାରତ ଗୌରବ ଆନ୍ଦୋଳନ ଆବାସନ ନିର୍ମାଣର ଉଚ୍ଚ ନୀତିକୁ ସମ୍ପର୍କରେ ଏବଂ ହେଉ ସେବା ହେଉଥିଲା, ଗୌରବ ଆନ୍ଦୋଳନ ନୀତିକ୍ରମ 30% କଟକର 'Urban Basis Services for Poor (UBSP)' ସୂଚିତ ହେଉଥିଲା, ଉପରୋକ୍ତ ଏହି ନୀତିକ୍ରମ କାଳ 'Global Shelter Strategy' (GSS), 'National Housing Policy-NHP' ଏବଂ ଆନ୍ଦୋଳନ 'Indira Awas Yojana (IAY)' ସୂଚିତ ହେଉଥିଲା,
- (viii) ନବମ ମହାନ୍ଦରାଧିକାରୀ ନୀତିକ୍ରମ (1992-96) :- ଏହି ନୀତିକ୍ରମ କାଳ 'National Housing Policy-NHP' ନୀତିକ୍ରମର କାର୍ଯ୍ୟ ହେଉଥିଲା, ବିଭିନ୍ନ ବିନିଯୋଗକାରୀଙ୍କର ଏହି ଆବାସନ ଉତ୍ପାଦନ ଅର୍ଥ ବିନିଯୋଗରେ ସୁବିଧି ସହଜ କରା ହେଉଥିଲା, ଏହି ନୀତିକ୍ରମରେ 'Nehru Rozgar Yojana (NRY)' ଏବଂ ଏଥିରେ ଗୌରବ ଆନ୍ଦୋଳନ ନୀତିକ୍ରମ ନୀତିକ୍ରମର କାର୍ଯ୍ୟ ସହଜ କରା ହେଉଥିଲା,
- (ix) ଦ୍ଵାଦଶ ମହାନ୍ଦରାଧିକାରୀ ନୀତିକ୍ରମ (1997-2002) :- ଏହି ନୀତିକ୍ରମ କାଳ ଭାରତ ସରକାର ଆବାସନ ନିର୍ମାଣ ଆୟକ୍ଷେତ୍ର ମାଧ୍ୟମରେ ଏହି ଆବାସନ ବିନିଯୋଗ କରୁଥିଲା, ମାତ୍ର ଭାରତରେ ପ୍ରାୟ 20 ଲକ୍ଷ ଆବାସନ ଉତ୍ପାଦନ ସହଜ କରା ହେଉଥିଲା, ଏହି ନୀତିକ୍ରମରେ ସୁବିଧାରେ 'Rent control Act' ଗଠନ ହୁଏ,
- (x) ତ୍ରୟୋଦଶ ମହାନ୍ଦରାଧିକାରୀ ନୀତିକ୍ରମ (2003-07) :- ଏହି ନୀତିକ୍ରମ କାଳ ଗୌରବ ଆନ୍ଦୋଳନ ଉତ୍ପାଦନ ଏବଂ ଆବାସନ ବିନିଯୋଗର ମାର୍ଗ ନିର୍ଦ୍ଧାରଣ କରିବାକୁ 'Valmiki Ambedkar Awas Yojana (VAMBAY)' ଉତ୍ପାଦନ ଗଠନ ହୁଏ, ଏହି ନୀତିକ୍ରମ କାଳ 'Nehru Rozgar Yojana' ଏବଂ 'PMIUPEP (Prime Minister's Integrated Urban Poverty Eradication Programme)' ଏବଂ ଏହାକୁ ନିର୍ମାଣ 'National Slum Development Programme (NSDP)' ଉତ୍ପାଦନ ସୂଚିତ ହୁଏ, ଏହି ନୀତିକ୍ରମ କାଳରେ 'Jawahar Lal Nehru Renewal Mission (JNNURM)' ସୂଚିତ ହୁଏ,
- (xi) ଚତୁର୍ଦ୍ଦଶ ମହାନ୍ଦରାଧିକାରୀ ନୀତିକ୍ରମ (2007-12) :- 'BSUP (Basic Services to Urban Poor)' ଏବଂ 'IHSDP (Integrated Housing and Slum Development Programme)' ଉତ୍ପାଦନ ନୀତିକ୍ରମ 'JNNURM Housing and Habitat Policy 2007' ଏବଂ ଆବୃତ୍ତ ହୁଏ, ଏବଂ ଏହା ଗୌରବ ଆନ୍ଦୋଳନ ନୀତିକ୍ରମ ଏବଂ 30% କିମ୍ପା ସହଜ କରା ହୁଏ,
- (xii) ପଞ୍ଚଦଶ ମହାନ୍ଦରାଧିକାରୀ ନୀତିକ୍ରମ (2012-17) :- ଏହି ନୀତିକ୍ରମ କାଳ 'Rajiv Awas Yojana' ସୂଚିତ ହୁଏ, 2015 ମାର୍ଚ୍ଚ 17<sup>th</sup> June ତାରିଖ ଗୌରବ ଆନ୍ଦୋଳନ ନୀତିକ୍ରମ ନିର୍ମାଣର ଏବଂ 'Housing for all by 2022' ମାର୍ଗ ସୂଚିତ ହୁଏ, ଏହି ନୀତିକ୍ରମ ଏଥିରେ ବିଭିନ୍ନ ବିନିଯୋଗକାରୀଙ୍କର ସୁବିଧା ଏବଂ କାର୍ଯ୍ୟକ୍ରମ ଏବଂ ଆବାସନ 7 ଟଙ୍କାରେ ମଧ୍ୟ ପ୍ରାୟ 20 ଲକ୍ଷ ଆବାସନ ଏବଂ ଆବାସନ ଏବଂ ନୀତିକ୍ରମ ନିର୍ମାଣ କରା ହୁଏ,

প্রকল্পের প্রভাব (Impact of the Programme) :-

উন্নয়ন কর্মসূচীগুলি বস্তিবাসীরাই ঘরে থাকার মূল্যবান  
 সেবা ও মজুতগারের উন্নয়িত প্রাথমিক সার্ভিস, বিদ্যুৎ সরবরাহ  
 প্রদান করা হয়। বস্তিবাসীরাই ঘরে থাকার মূল্যবান মিত্র উন্নয়ন  
 সেবার জন্য বস্তিবাসীদের অনুরোধ করে প্রকল্পের মাধ্যমে  
 'Rajiv Awas Yojana' বস্তি উন্নয়ন প্রকল্পের মাধ্যমে ঘরের উন্নয়ন ও পরিষ্কার পরিচ্ছন্ন  
 কর্মসূচীতে কাজ করছে। Ministry of Housing and Urban Poverty  
 Alleviation - এর 2015 সালের মার্চ মাসের জন্য অনুমোদিত 100  
 কোটি টাকার 1.7 লক্ষ গৃহ নির্মাণের প্রকল্প করা হয়েছিল। এতে  
 বস্তিবাসীদের আর্থিক সহায়তা প্রদানের উদ্দেশ্যে প্রকল্পের  
 মাধ্যমে প্রকল্পের পরিচালনা করা হয়েছে। এর উদ্দেশ্যে বস্তিবাসীদের  
 মাধ্যমে আর্থিক সহায়তা না থাকায় Ministry of Housing  
 and Urban Poverty Alleviation - MCHUPA এর মাধ্যমে বস্তিবাসীদের  
 উন্নয়ন কর্মসূচীতে উন্নয়ন কর্মসূচীতে উন্নয়ন কর্মসূচীতে উন্নয়ন  
 কর্মসূচীতে উন্নয়ন কর্মসূচীতে উন্নয়ন কর্মসূচীতে উন্নয়ন কর্মসূচীতে  
 উন্নয়ন কর্মসূচীতে উন্নয়ন কর্মসূচীতে উন্নয়ন কর্মসূচীতে উন্নয়ন কর্মসূচীতে  
 উন্নয়ন কর্মসূচীতে উন্নয়ন কর্মসূচীতে উন্নয়ন কর্মসূচীতে উন্নয়ন কর্মসূচীতে  
 উন্নয়ন কর্মসূচীতে উন্নয়ন কর্মসূচীতে উন্নয়ন কর্মসূচীতে উন্নয়ন কর্মসূচীতে  
 উন্নয়ন কর্মসূচীতে উন্নয়ন কর্মসূচীতে উন্নয়ন কর্মসূচীতে উন্নয়ন কর্মসূচীতে  
 উন্নয়ন কর্মসূচীতে উন্নয়ন কর্মসূচীতে উন্নয়ন কর্মসূচীতে উন্নয়ন কর্মসূচীতে

৪৪ ভারতের বস্তি মূলবর্ধন মডেল (Slum Redevelopment model in India)

ভারতের বস্তি উন্নয়ন কর্মসূচীতে উন্নয়ন কর্মসূচীতে উন্নয়ন কর্মসূচীতে উন্নয়ন কর্মসূচীতে  
 উন্নয়ন কর্মসূচীতে উন্নয়ন কর্মসূচীতে উন্নয়ন কর্মসূচীতে উন্নয়ন কর্মসূচীতে



(i) Public Private Partnership model (PPP model/ mumbai model)

এই মডেলটি মূলত mumbai অঞ্চলের Dharewadi, Bralibari অঞ্চলের বহু মূল: উন্নয়নের কার্যক্রম আর ভারতীয় বহু উন্নয়ন আয়োগ 'developer' এর হাতে তুলে দেওয়া হয়। যিনি মুম্বইর বহু উন্নয়ন আয়োগের বাড়ি নির্মাণ করেন এবং যে বাড়িগুলোতে বাড়ির মূল্যে বিক্রয় ও পুনর্বাসন করা হয়ে থাকে, আবার এই উন্নয়ন বহু উন্নয়ন আয়োগ মূল্যে উদ্ধৃত্ত করলেই পুনর্বাসন মূল্যে বাড়ি কিনতে পারে যত আদা থেকে বসবাস করা বহু উন্নয়ন আয়োগের অন্য নিয়ম দ্বারা নির্ধারিত থাকে। এই মডেলটি মূল: উন্নয়ন করলে বহু উন্নয়ন আয়োগ নির্ধারিত হয়। ও বহু উন্নয়ন আয়োগের ক্রম পরিচালনা হয়।

(ii) In Situ Slum Upgrading model :-

The Slum Network Partnership model (Ahmedabad) এর The Slum Networking Project (SNP) প্রকল্প দ্বারা উন্নয়ন ভারতীয় মূল: এই মডেলটি, In Situ Slum Upgrading model এর প্রকল্প - এর আবেদন করা হয়েছিল উন্নয়ন, ভারতীয় মূল: বহু উন্নয়ন আয়োগের মৌলিক পরিচালনা এবং উন্নয়ন দ্বারা বহু উন্নয়ন আয়োগের এই সব পরিচালনা প্রকল্প উন্নয়নের মডেল (Community Development model) যা বহু উন্নয়ন আয়োগের মূল: উন্নয়ন আয়োগের উন্নয়ন পরিচালনা

(iii) Community management Eviction and Resettlement :-

mumbai - এর Society for the Promotion of Area Resource Centre's (SPARC) এর উন্নয়ন বহু উন্নয়ন আয়োগের উন্নয়ন পরিচালনা - দ্বারা এই আবেদনকারী বহু উন্নয়ন ও পুনর্বাসন - দ্বারা বহু উন্নয়ন আয়োগের মূল: উন্নয়ন আয়োগের পরিচালনা দ্বারা উন্নয়ন করা - উন্নয়ন পরিচালনা দ্বারা উন্নয়ন আয়োগের উন্নয়ন পুনর্বাসন দেওয়া হয়। এই উন্নয়ন আয়োগের পুনর্বাসন প্রকল্প (Resettlement Project), এই পুনর্বাসন - এর উন্নয়ন পরিচালনা ও উন্নয়ন পরিচালনা করা হয়েছিল।

ভারতীয় বহু উন্নয়ন আয়োগের উন্নয়ন - এর উন্নয়ন পরিচালনা বহু উন্নয়ন আয়োগের উন্নয়ন পরিচালনা করা হয়। উন্নয়ন মূল: Thailand এর India Bean making Project এবং Pakistan - এর Orangi Pilot Project প্রকল্প করা হয়েছিল। এই উন্নয়ন পরিচালনা প্রকল্প - ও উন্নয়ন পরিচালনা প্রকল্পের দ্বারা,

কলকাতা শহুরে অসুস্থতা (Slum Problem in Kolkata):

ভারত জিএসডি বেসাফিউরি মর্চ অন্তর্গত বেসাফিউরি হল কলকাতা, কলকাতার জনসংখ্যার 1/3 অংশ বহু কলকাতা বসবাস করে। কলকাতা হল কলকাতার ন্যায়কৈ কলকাতা হোম, বড়, বাবাকি বিভিন্ন বহু কলকাতা রয়েছে, 300 বছর স্থায়ীতা এই অর্থে বর্তমান প্রায় নির্দিষ্ট কোন স্থায়ী কলকাতা অসুস্থতা নেই, প্রায় কলকাতা নগরীর ন্যায়কৈ স্থায়ী কলকাতা স্থায়ী মোটামুটি অর্ধেক রয়েছে, 1600 মালিক বর্ষক স্থায়ী নগরীর অর্ধেকী মুম্বাই, হাবিবপুর, কালিকা এই জিএসডি প্রায়ের অসুস্থকরণ কলকাতা অর্ধেক মনুষ্যকরণ এর অর্ধেকী মর্চের প্রায় একে কলকাতা বর্ধকৈ রকমের মে আমদানি স্থায়ী ও বর্ধকৈ স্থায়ী বর্ধকৈ আরম্ভ হয় এর মর্চের কলকাতা নগরীর বর্ধকৈ করে, বর্তমান 2011 মালিক আমদানিকারী প্রায়কৈ কলকাতা অর্ধেক লোক 3000 বছর নি বহু কলকাতা রয়েছে, 2001 মালিক কলকাতার মোট জনসংখ্যারছিল 45,80,544 জন, মর্চের বহু কলকাতা 14,90,811 জন বসবাস করে।

কলকাতার বহুর প্রকারভেদ (Types of Slums in Kolkata):

কলকাতার বহু কলকাতাকে প্রধান দুটি শ্রেণীতে বিভক্ত করা যায়, যথা -

1. প্রমোদিত বহু (Authorised slum):

এই বহু কলকাতাকে প্রধান দুটি শ্রেণীতে বিভক্ত করা হয়, যথা -

০. প্রথম শ্রেণীর এই বহু স্থিতিস্থাপক আয়তন করে, কার্যকর কিছু মর্চপ্রকল্পেরী স্থায়ী কলকাতা স্থায়ীকরণ করে একে অর্ধেকী মর্চ হিচকৈ নির্মাণ নেয় যে প্রায়কৈ কিছু বর্ধকৈ নির্মাণ করে ও ভেদে লোক আদে কার্যকরীকরণ বর্ধকৈ হিচকৈ নির্দিষ্ট প্রায়কৈ মর্চ স্থিতি করে, এই স্থায়ী বহুর স্থায়ীকরণ মর্চ: স্থায়ী বর্ধকৈ রয়েছে যে অর্ধেকী স্থায়ীকরণের মর্চ: স্থায়ীকরণ মর্চ না।

b. দ্বিতীয় জেনারেশন থিকা বসতি (Thika bustee) এর কাছাকাছি একটি নির্দিষ্ট এলাকা দিয়ে প্রধানতঃ মানুষের আবাস নির্মাণ করেছে।

c. তৃতীয় জেনারেশন বসতি কিছু নির্দিষ্ট কাজে নির্মাণ করা হয়েছে। সরকারি কর্মসূচির কিছু অংশের বসতি নির্মাণ করে বিভিন্ন মানুষের থাকার ব্যবস্থা করে দিচ্ছিল।

d. চতুর্থ জেনারেশন বসতি উদ্ভূত কালো ন্যায় পরিস্থিতি, এবং বাংলাদেশ বিদ্যমান এবং বাংলাদেশ-এর মানুষের কলকাতা-য় থাকার উদ্দেশ্যে (এ) এও বসতির লিফ্ট নির্মাণ তাদের বসতি নির্মাণ করতে উদ্ভূত হয়েছে।

### 2. অনুমোদনহীন বসতি (Unauthorized slum) :-

এ-অনুমোদিত বসতি কোনোভাবে তিন ভাগ ভাগ করা হয়েছে,

- a. দুর্ভাগ্য :- এই বসতি কোনো সরকারি বড় বাস্তবায়ন প্রকল্পের মধ্যে গড়ে উঠেছে।
- b. স্থানীয় :- কলকাতার বড় বড় স্থানীয় মালিকেরা অনিয়মিত ভাবে বসতি কোনোভাবে গড়ে উঠেছে। এই কলকাতার উল্টোভাবে উদ্ভূত স্থানীয় দুর্ভাগ্য এই বসতির বসতি কোনোভাবে গড়ে উঠেছে।
- c. উদ্ভূত :- এই বসতির বসতি কোনো সরকারি আনুষ্ঠানিকভাবে গৃহীত কিছু মানুষেরা নির্মিত। কোনো সংসদীয় বা -য় এই বসতির বসতি গড়ে উঠে।

যেমন - বাধ্যতামূলক-সম্মিলিত বসতি কোনো,

### 3. বসতির গঠন (Structure of slum) :-

কলকাতার বসতি কোনো গঠন আকারে তিনরকম,

- a. সার্বজনীন বসতি :- এই বসতির বসতি কোনো কোনো কোর্টে গিট ছাঁদ ছাড়া এবং উদ্ভূতভাবে সারা হয়।
- b. সার্বজনীন বসতি :- এই বসতির বসতি উদ্ভূতভাবে গঠিত, উদ্ভূতভাবে গঠিত এবং হয়।
- c. স্থানীয় বসতি :- এই বসতির উদ্ভূতভাবে গঠিত বা উদ্ভূত হয়, এবং উদ্ভূতভাবে গঠিত হয়।

কলকাতার বস্ত্র জেলাকার সমস্যা সম্বন্ধে  
(Problems of Slum areas in Kolkata)

a. জলাজলের সমস্যা ও সংশ্লিষ্ট অস্বাস্থ্যকর পরিস্থিতি :-

- কলকাতার কাছের এলাকাতে ওয়াসেটের মত প্রকার বস্ত্র জেলাকার  
বিস্তারিত বিশ্লেষণ করিলে বস্ত্র জেলাকার সমস্যা সম্বন্ধে জলাজল সমস্যা  
এই প্রকার বস্ত্র জেলাকার সমস্যা সম্বন্ধে গাঢ় হইবে, এখানে প্রকার  
অস্বাস্থ্যকর মতঃ স্যানিটারি জেলা, গালা-নদীর জেলা প্রকার গালা-  
স্যানিটারি জেলা অথবা বস্ত্র জেলাকার সমস্যা সম্বন্ধে বিভিন্ন  
প্রকার বস্ত্র জেলাকার সমস্যা সম্বন্ধে গালা-নদীর সমস্যা সম্বন্ধে বস্ত্র  
জলাকার, মার্ক প্রকারের বস্ত্র জেলাকার সমস্যা সম্বন্ধে বস্ত্র  
জলাকার সমস্যা সম্বন্ধে প্রকারের সমস্যা সম্বন্ধে হইবে।

b. বিদ্যুৎ সমস্যা :-

কলকাতার কাছের বিদ্যুৎ বস্ত্র জেলাকার সমস্যা সম্বন্ধে  
এই এলাকাতে বস্ত্র জেলাকার সমস্যা সম্বন্ধে বিদ্যুৎ সমস্যা সম্বন্ধে  
বিদ্যুৎ বস্ত্র জেলাকার সমস্যা সম্বন্ধে প্রকারের সমস্যা সম্বন্ধে  
বিদ্যুৎ বস্ত্র জেলাকার সমস্যা সম্বন্ধে প্রকারের সমস্যা সম্বন্ধে  
বিদ্যুৎ বস্ত্র জেলাকার সমস্যা সম্বন্ধে প্রকারের সমস্যা সম্বন্ধে  
বিদ্যুৎ বস্ত্র জেলাকার সমস্যা সম্বন্ধে প্রকারের সমস্যা সম্বন্ধে

c. কার্বন বস্ত্র জেলাকার সমস্যা :-

কার্বন বস্ত্র জেলাকার সমস্যা সম্বন্ধে প্রকারের সমস্যা সম্বন্ধে  
কার্বন বস্ত্র জেলাকার সমস্যা সম্বন্ধে প্রকারের সমস্যা সম্বন্ধে  
কার্বন বস্ত্র জেলাকার সমস্যা সম্বন্ধে প্রকারের সমস্যা সম্বন্ধে  
কার্বন বস্ত্র জেলাকার সমস্যা সম্বন্ধে প্রকারের সমস্যা সম্বন্ধে  
কার্বন বস্ত্র জেলাকার সমস্যা সম্বন্ধে প্রকারের সমস্যা সম্বন্ধে

d. অস্বাস্থ্যকর প্রকারের সমস্যা :-

কলকাতার বস্ত্র জেলাকার সমস্যা সম্বন্ধে  
অস্বাস্থ্যকর প্রকারের সমস্যা সম্বন্ধে প্রকারের সমস্যা সম্বন্ধে  
অস্বাস্থ্যকর প্রকারের সমস্যা সম্বন্ধে প্রকারের সমস্যা সম্বন্ধে  
অস্বাস্থ্যকর প্রকারের সমস্যা সম্বন্ধে প্রকারের সমস্যা সম্বন্ধে

e. স্যানিটারি জেলাকার সমস্যা :-

কলকাতার মার্ক ও প্রকারের সমস্যা সম্বন্ধে  
স্যানিটারি জেলাকার সমস্যা সম্বন্ধে প্রকারের সমস্যা সম্বন্ধে  
স্যানিটারি জেলাকার সমস্যা সম্বন্ধে প্রকারের সমস্যা সম্বন্ধে  
স্যানিটারি জেলাকার সমস্যা সম্বন্ধে প্রকারের সমস্যা সম্বন্ধে

ଦିଲ୍ଲୀର ସ୍ୱାଧିକାର ଲୋକ କହନ୍ତ ନାହାନ୍ତେ, ଏହାର ମାଲିକିଆ ଦିଲ୍ଲୀର ଅଧିକାରୀ  
 ଥିବାରୁ ଏହି ପ୍ରକାରର କାମ ହିମୋଟ ନବେ ହୁଏ ନାହିଁ, କାରଣ ଦିଲ୍ଲୀର  
 କଲକତ୍ତା କର୍ମାଦେଶର ମାଲିକିଆ ଦିଲ୍ଲୀର ଅଧିକାରୀଙ୍କ ମାଧ୍ୟମରେ  
 ମାଗିବା ଏବଂ ଅନୁମତି ମଗାନ୍ତା କହା ହୋଇଛି।

୧. ଉପର ଅନୁମତି :-

କଲକତ୍ତା କହରର ପୂର୍ଣ୍ଣ ମହାକୁଳିକା  
 ମାଲିକ କହର ଉପର ମାଲିକ କହା ଯାଏ, କୁଳର ବନ୍ଧୁ ଓ କୁଳର ଆଦି-  
 ପାତ୍ରୀୟ କର୍ମାଦେଶର ଏକ ବାଧ୍ୟତା ମାଲିକ ଏବଂ ଯୋଗା ଦାୟିତ୍ୱ  
 ପ୍ରଦାନ କରା ଯାଏ । ଏହି ଉପରର ମାଲିକ କହର ପାତ୍ରୀୟର  
 ବାଧ୍ୟତା ସମ୍ପର୍କ କହା ଯାଏ ଏବଂ ଏହି ମାଲିକ କହର ମାଲିକ  
 କହା ଅନୁମତି ହୁଏ ଓଡ଼ି, ମାଲିକ ଆଦିର ଅଧିକାର କଲକତ୍ତା  
 ପାତ୍ରୀୟ କର୍ମାଦେଶ ଓ କୁଳର ଉପର ହିମୋଟ ଏହାର ଦୀକ୍ଷିତ  
 ନିର୍ଦ୍ଦେଶ କହା,

୨. ମଧ୍ୟ ମୁଖ୍ୟ ଅନୁମତି :-

ବନ୍ଧୁ କଲକତ୍ତା କହରର ବନ୍ଧୁ  
 ଆକ୍ରମଣ ଅନୁମତି ବଳାତ କର୍ମାଦେଶ କହର କିଛି କୌଶଳ୍ୟ-  
 ନିର୍ମାଣ କହର ହେବା ହୋଇଛି, ଏହା ଏବଂ କୌଶଳ୍ୟର ଅନୁମତି  
 ଅନୁମତି ନାହିଁ, ଏହା ବାଧ୍ୟତା କହର କହର କହର ଓଡ଼ି କୌଶଳ୍ୟର  
 ଉପର ଏହାର ନିର୍ଦ୍ଦେଶିତ ଆକ୍ରମଣ, କେବଳ କେବଳ କୁଳର  
 କର୍ମାଦେଶ କହର କୌଶଳ୍ୟ କହର ଏହା ମଧ୍ୟ ମୁଖ୍ୟ  
 କର୍ମ ଆଦି ଯା ମାଲିକ କହର ଏହାର ପୂର୍ଣ୍ଣ ଅନୁମତି।

କଲକତ୍ତା କହର ବନ୍ଧୁ ଅନୁମତି ପୂର୍ଣ୍ଣକାର ଏକ RMO  
 କହର ବନ୍ଧୁର ଅନୁମତିରୁ ମୁକାବିଲା କହର ମାଲିକ କହର  
 ହୋଇଛି । କାରଣ 'କୌଶଳ୍ୟ ଆକ୍ରମଣ' ଏବଂ 'କୌଶଳ୍ୟ ଆକ୍ରମଣ  
 ଆକ୍ରମଣ' ଦ୍ୱାରା କିଛି ମାଲିକ, ଏହା ଏବଂ କୌଶଳ୍ୟ ବନ୍ଧୁ ଅନୁମତି  
 ଏହା ପୂର୍ଣ୍ଣକାର କହର କହର ଏବଂ ବନ୍ଧୁର ଅନୁମତି ଦିନ ଦିନ  
 ହୁଏ କେବଳ କହର,



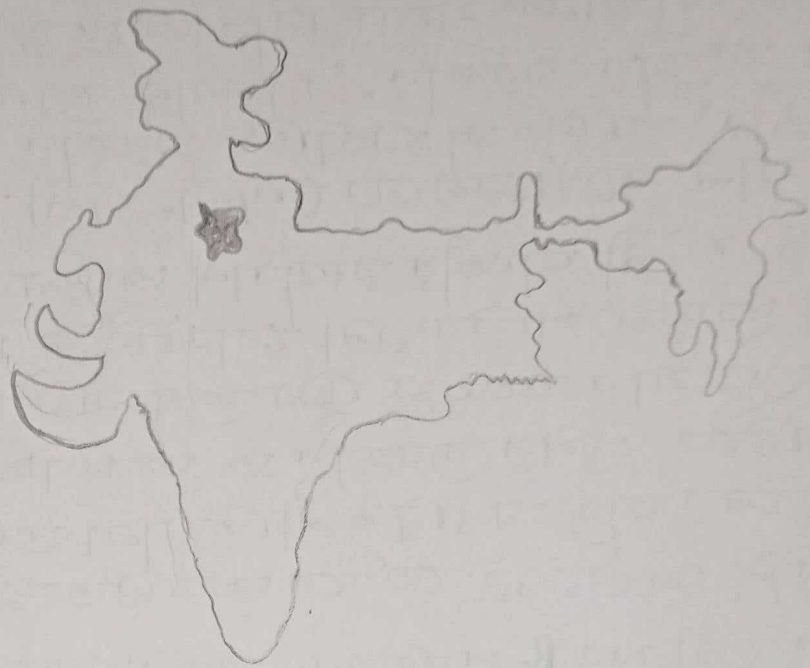


Fig - Location of Delhi NCR

ଆରଡ଼ିଏ ପିଲ୍ଲୀର ଆତୀତ୍ତ ବାହାରି ଆହୁଣ' ଡି ହାରିମା, ଡି:  
 ଅଧେଶ ଡେବ ବାହାରିଆନ ବାହାରି ଡୋଟ 24 ଡି ଡେଲା ଅଧେ  
 ପିଲ୍ଲୀର ଆତୀତ୍ତ ବାହାରିଆନ ଆହୁଣ' ଡିନେଟ୍ ମାଟି, ଅଧେ ବିପରୀନ  
 ନିଶ୍ଚେ ଆହୁଣି ଡେ ଅଧେଟି ହୁଣ—

ବାହା / ବାହାରିଆନ ଆହୁଣ	ଡେଲା	ହେବରୀନ (ବର୍. ବି. ବି.)	ଡୁନାଂଡୁନା (000)
ପିଲ୍ଲୀର ଆତୀତ୍ତ ବାହାରିଆନ ଆହୁଣ	ଅଧି ପିଲ୍ଲୀ	1483	16.788
	ଅଧି ଡେଲା		
	ଅଧି ପିଲ୍ଲୀ		
	ଡି: ଡେଲା		
	ଡି: ଡି: ଡେଲା		
	ଡି: ମା: ଡେଲା		
	ଆହୁଣା		
	ଅଧି ପିଲ୍ଲୀ		
	ଡି: ଡି: ଡେଲା		
	ଡି: ମା: ଡେଲା		
	ଅଧି ମା: ଡେଲା		
	ହାରିମା ଡିନ - ଆହୁଣ		
ଅଧି ପାଦାହ			
ଅଧିହାରିମା			
ଅଧି ମା: ଡେଲା			
ଆହୁଣା			
ଡିନ			
ବର୍. ବି. ବି.			
ଆହୁଣା			
ଅଧି			
ଆହୁଣା			
ଆହୁଣା			
ଆହୁଣା			
ଆହୁଣା			
ଆହୁଣା			



স্বাক্ষর/ অঞ্চল মাফিক অঞ্চল	অঞ্চল	সে. অঞ্চল (লা. বি. ভি)	অনুসংখ্যা (লা. বি. ভি)
রাষ্ট্রসংগঠন স্থল - অঞ্চল	আনন্দিয়ার	13.117	3.671
	উন্নতিযুগ		
ইন্ডিয়ান প্রদেশ স্থল - অঞ্চল	বাগসাত	14226	19576
	বৃন্দাবনসহর		
	মৌড়িগ প্রদেশ		
	গাজিপালা		
	হুয়ান		
	মিশাচ		
	হুয়ানসহরসহ		
সামান			
মোট		55.023	46069

সূত্র: Wikipedia

1999 সালের তথ্য অনুযায়ী পশ্চিমী NCR অঞ্চলের উন্নতির বৃত্তান্ত

1999 সালে National Capital Region planning Board অর্ন্ত রাষ্ট্রপালী অঞ্চলের উপায় উন্নতির স্থানের উন্নতি করে মানচিত্র অঞ্চল করে উন্নয়ন, মধ্যে মানচিত্র অনুসারে অর্ন্ত অঞ্চলের সামগ্রিক উন্নতির বৃত্তান্ত সম্বন্ধে তথ্য পাওয়া গেছে, মোট 5 বর্ষের উন্নতির বৃত্তান্ত সনাক্ত করে বর্ণনা হলে, যা নিয়ে বিস্তারিতভাবে তথ্য বর্ণনা হক—

i. সামগ্রিক উন্নতি :-

তথ্য অনুযায়ী উন্নতি যথ মোট উন্নতির 79.52% অঞ্চল 'সামগ্রিক উন্নতি', যার মধ্যে পাঠিত উন্নতি, উন্নতির অঞ্চল, সামগ্রিক উন্নতি ও উন্নতি কৃষির অঞ্চল, উন্নতি NCR-র অনুসৃত উন্নতির উন্নতিগুনিতে কৃষি উন্নতির পরিমাণ সর্বাধিক 46.70%, অপর রয়েছে উন্নতিগুনিতে 38.11%, উন্নতি 12.7%, অপর উন্নতি উন্নতি 2.59%।

i. নিরীক্ষণযোগ্য উন্নয়ন:

যদিও 'নিরীক্ষণযোগ্য উন্নয়ন' তার মধ্যে আশঙ্কিত, সারিবদ্ধ, শিল্প ও বাণিজ্যিক উন্নয়ন অন্তর্ভুক্ত তার পরিমাণ 263500 টেকের যা মোট দেশের উন্নয়ন ব্যবস্থার 8.61%। হরিয়াণাতে 'উন্নয়ন' তার পরিমাণ বার্ষিক 35.52%। উন্নয়ন - অর্থাৎ 31.58%, যদিও উন্নয়ন 26.83% এবং বাণিজ্য 6.27% রয়েছে। 1999-2000 আর্থিক বছর অনুসারে 1986-87 আর্থিক বছরে 'নিরীক্ষণযোগ্য উন্নয়ন' ছিল 56,727 টেকের, যা 1999-2000 আর্থিক বছরে 70,162 টেকের হয়েছে, যা মোট উন্নয়নের 37%। অর্থাৎ বেশি অর্থাৎ; গাতিয়াবাদ-নোয়া-নগরায়নযোগ্য বৃহৎ উন্নয়ন গড়ে তোলা হয়েছে যা গাতিয়াবাদ-সীরাতে স্থাপত্য এবং NH24 দ্বারা সংযুক্ত, গুরুগাঁও তার নতুন বিদ্যুতি উন্নয়ন - 'দিবস' আয়না পর্যন্ত বিদ্যুতি করেছে, উন্নয়ন পরিদপ্তরের মগনী কৃত উন্নয়ন উন্নয়নের উন্নয়ন - 'দিবস' সাথে উন্নয়ন হয়েছে, মুম্বই অফিস এবং NH11 এর মধ্যে উন্নয়ন প্রসারিত নগর উন্নয়ন গড়ে উঠেছে, শাহদুলগাঁও নগরায়নযোগ্য সীরা NCT 'দিবস' সাথে NH10 বস্তুর সংযুক্ত হয়েছে,

ii. বর্ষ উন্নয়ন/বিশ্ব উন্নয়ন:

উন্নয়নযোগ্য অন্তর্ভুক্ত বর্ষ উন্নয়ন/বিশ্ব উন্নয়ন তার পরিমাণ 6063%। বর্ষ উন্নয়ন মধ্যে রয়েছে গাতিয়াবাদ-নগরায়নযোগ্য, অন্তর্ভুক্ত; গাতিয়াবাদ এবং উন্নয়ন উন্নয়ন, গাতিয়াবাদ-বিশ্ব উন্নয়ন তার পরিমাণ 49003%। হরিয়াণাতে 33.11%। উন্নয়ন - অর্থাৎ 14.83% এবং যদিও NCT তে 3.03%।

iv. বন উন্নয়ন:

উন্নয়নযোগ্য বন উন্নয়ন তার পরিমাণ 4002%। বন উন্নয়ন মধ্যে রয়েছে বন উন্নয়ন, অর্থাৎ বন উন্নয়ন উন্নয়ন, এবং উন্নয়ন উন্নয়ন। বন উন্নয়ন তার পরিমাণ হরিয়াণাতে বর্ষে 37.88%। তার পরে উন্নয়ন অর্থাৎ 32045%। বাণিজ্য 23.90%। এবং যদিও NCT তে 5.78%।

V. জনসংখ্যা :-

অষ্ট্র অঞ্চলে জনসংখ্যার পরিমাণ মোট জনসংখ্যার ০.২০% জনসংখ্যার মধ্যে রয়েছে নদী, স্থান, নদমা, জল, চাঁদ্র জল, অষ্ট্র পরিষ্কারে জনসংখ্যার জনসংখ্যা অর্থাৎ ৭১.০%, তারপরে উচ্চিসংখ্যা ৩৩.৭৫%, বিন্দি NCR তে ১০.০৫% এবং রাজধানী ৩.১০% রয়েছে।

VI. আবাদ :-

অষ্ট্র অঞ্চলে আবাদী জমির ব্যবহারের ক্ষেত্রে মাঝে রয়েছে স্থান, স্থান, উচ্চ উচ্চ অগ্রবর্তী অধি, আবাদী জমির ব্যবহার NCR এর ক্ষেত্রে ০.৩২%। আবাদী জমির ব্যবহারিক আবাদ উচ্চিসংখ্যা মোট জনসংখ্যার ৭০.৭২%। পরিষ্কারে ২৭.৭৩%। বিন্দি NCR তে ৩.৭৬%। রাজধানী ১.৬৩%।

জমির ব্যবহার	ক্ষেত্র (হেক্টর)	শতাংশ
Build-up	263,500	8.71
Agriculture	29,09,969	79.52
Forest	1,21,435	9.02
Wastelands	2,00,535	6.63
Water bodies	29,147	0.80
Others	9,599	0.32
মোট	30,24,200	100.00

সূত্র: National Capital Region planning Board

৪৫ নী মহানগর জনসংখ্যা কেন্দ্রীয় বাস্তবায়ন আদায় (EBD) :-

আদায় হতে বিন্দি - বিন্দি বাস্তবায়ন অঞ্চলের কেন্দ্রীয় বাস্তবায়ন অঞ্চল নামে পরিচিত।

Delhi NCT আঞ্চলিকভাবে দুই দিনের মহানগর উন্নয়নের  
'কেন্দ্রীয় বাণিজ্যিক উন্নয়ন' (CBD) অবলম্বিত, দুই দিনের দুই  
কেন্দ্রীয় উন্নয়ন রয়েছে 'কনট প্লেস' ও 'নেহেরু প্লেস',

i. কনট প্লেস (Connaught Place):

নিউ দিল্লীতে 'রাজীৱ-চক' বা 'কনট প্লেস'  
স্থান ভারতের নতুন দিল্লীর অন্যতম বৃহৎ আর্থিক, বাণিজ্যিক এবং  
শ্রবণাত্মক কেন্দ্র, যা স্থান কেন্দ্রীয় বাণিজ্যিক উন্নয়ন, অর্থাৎ  
উন্নয়নকে অর্থনৈতিক CP বলা হয়, অর্থাৎ বাণিজ্যিক উন্নয়ন  
ও সুপরিমিত, সাজানো এবং অর্থ ব্যবহারীয় মুদ্রা সৃষ্টি -  
সৌর্য, ইন্ডিয়ান স্টেট ও বেশ কয়েকটি বিখ্যাত ভারতীয় সংস্থা  
সহ দপ্তর রয়েছে, এটি কেন্দ্রীয় বাণিজ্যিক উন্নয়নকে সব  
বিধের বাণিজ্যিক ও শ্রবণাত্মক ও আর্থিক কাজ করের  
বেশ কিছু বলা হয়ে থাকে, উন্নয়নটি অর্থ উন্নয়ন বৃত্তির যার  
চারিদিকে অর্থ কেন্দ্র থেকে বাণিজ্যিক চারিদিকে ছাড়ে  
গাড়েছে, এটি অর্থনৈতিক উন্নয়ন এবং উন্নয়ন ভারতের  
প্রথম উন্নয়ন বাণিজ্যিক উন্নয়ন অবলম্বিত, যা সালিসি বাণিজ্য  
সৌর্য বাণিজ্যিক সাজানো সাজানো, বিভিন্ন আর্থিক উন্নয়ন  
কাজ; অর্থনৈতিক উন্নয়ন, মিনেয়া এবং বাণিজ্যিক উন্নয়ন  
বছরে, কনট প্লেসের 'মেক্সিমাম গার্ড' দীর্ঘকাল ধরে আঞ্চলিক  
অর্থনৈতিক কেন্দ্র বিল্ড। উন্নয়ন Urdu Heritange Festival,  
One Billion Rising demonstration, Delhi Government's  
Youth Festival, Awaraz K Awaraz নামক আঞ্চলিক অর্থনৈতিক  
স্থান বেশ উন্নয়ন, অর্থ উন্নয়ন পাশে বাণিজ্যিক সাজানো  
এবং বাণিজ্যিক সাজানো আর্থিক আঞ্চলিক উন্নয়ন এবং  
বড় বর্ণের উন্নয়ন উন্নয়ন উন্নয়ন কেন্দ্র রয়েছে, উন্নয়ন  
ও বাণিজ্যিক উন্নয়ন সাজানো আর্থিক উন্নয়ন উন্নয়ন  
পাশে উন্নয়ন উন্নয়ন উন্নয়ন উন্নয়ন রয়েছে, সালিসি  
উন্নয়ন উন্নয়ন উন্নয়ন উন্নয়ন উন্নয়ন উন্নয়ন  
এবং NDMC-র আর্থিক উন্নয়ন, উন্নয়ন উন্নয়ন উন্নয়ন  
উন্নয়ন উন্নয়ন উন্নয়ন উন্নয়ন উন্নয়ন উন্নয়ন  
উন্নয়ন উন্নয়ন উন্নয়ন উন্নয়ন উন্নয়ন উন্নয়ন



অন্তে স্বাস্থ্যসেবার অক্ষয়ন জনসংখ্যা বৃদ্ধি এবং আবিষ্কারের অমঙ্গী  
কোম্পানির অর্থাৎ সার্বিকভাবে এবং সদস্যে প্ৰশ্নন করিতে  
অক্ষয় হুগো

৪ দিল্লী সার্ভিস স্ক্যান ২০৭১ :-

২০২৩ সালের অক্টোবর মাসের মধ্যে  
'৪ দিল্লী সার্ভিস স্ক্যান অ্যাকশন (DDA) প্রকল্পে সার্ভিস স্ক্যান প্রকল্প  
করবে, যার অধীনে উদ্দেশ্য হুগো সক্রিয়তা, স্থানীয় স্থানীয়,  
ক্রীড়া এবং যন্ত্রণা নদী সংরক্ষণ, এবং অনুমোদিত স্ক্যান  
এলাকার স্থানীয়

# Landuse Pattern of Chandigarh

চন্ডীগড় ভারতের পাঞ্জাব ও হরিয়ানা রাজ্যের  
স্বত্বাধীন, তবে প্রশাসনিকভাবে চন্ডীগড় এবং চুইমের  
কেন্দ্রের অধীনস্থ নয়, যেটি অর্থাৎ কেন্দ্রশাসিত  
অঞ্চল। পাঞ্জাবের রাজ্যপাল চন্ডীগড়ের আয়ত্ততা,  
কর্তৃপক্ষের নাম অর্থাৎ নিবন্ধিত হরিয়ানা প্যাট্রোল  
ফোর্স চন্ডীগড়ের নাম থেকে, চন্ডীগড়ের  
আঞ্চলিক অর্থ হল হলী চন্ডীগড় বা দুর্গ, পাট্টাল  
ও মোহালী চন্ডীগড়ের উত্তরে দুটি উপকণ্ঠ,  
চন্ডীগড় কনুও জীবনের উন্নত মানের জন্য ভারতীয়  
রাজ্য ও কেন্দ্রশাসিত অঞ্চলগুলির মধ্যে অর্থাৎ  
স্থানে রয়েছে, চন্ডীগড় দুর্গের পরিবেশিত  
কর্তৃপক্ষের অর্থাৎ চন্ডীগড়ের অর্থাৎ স্থিত  
30°39' উত্তর অর্থাৎ 30°49' উত্তর এবং দ্রাঘিমাঙ্ক  
স্থিত 76°41' পূর্ব অর্থাৎ 76°51' পূর্ব, অর্থাৎ কর্তৃপক্ষ  
মোট আয়ত্ততা 11400 হেক্টর বা 114 বর্গকিলোমিটার,  
অর্থাৎ কেন্দ্রশাসিত অঞ্চলটিতে প্রায় 10 লক্ষ মানুষ  
বসবাস করে (2011 সালের তথ্য), অর্থাৎ কেন্দ্রশাসিত  
অঞ্চলটির আয়ত্ততা ক্ষেত্রফলে 1° মে এ নেমে  
সহ অর্থাৎ ক্ষেত্রফলে তা 46° মে এ পৌঁছায়,  
চন্ডীগড়ের 90% আয়ত্ততা পৌঁছায়, অর্থাৎ অঞ্চলের  
আয়ত্ততা 7900 জন/বর্গকিমি, অর্থাৎ অঞ্চলটিতে বিভিন্ন  
ধরনের জমির ব্যবহার লক্ষ্য করা যায়, অর্থাৎ  
অঞ্চলের তথ্য প্রযুক্তি জিএস এমএস উন্নত অর্থাৎ  
ধরনের স্বত্বাধীন স্বত্ব অর্থাৎ অর্থাৎ অর্থাৎ অর্থাৎ  
বহু অর্থাৎ অর্থাৎ অর্থাৎ অর্থাৎ অর্থাৎ অর্থাৎ  
স্থলির অর্থাৎ অর্থাৎ, 1947 সালে ভারত বিভাগের  
সময় পাঞ্জাব রাজ্যটিও ভারত ও পাকিস্তানে  
ভাগিতারি হয়, দুর্গের স্বত্বাধীন গোষ্ঠীর  
পাকিস্তানের অঞ্চল পড়লে ভারতীয় অঞ্চলটির জন্য







ଯୁଦ୍ଧର ମାଧ୍ୟମରେ ନୂଆ ଉତ୍କଳ ବିକାଶ, ମୁଖ୍ୟ  
 ଭାଗ : Phase I (Sector 1 ରୁ 30) ଓ Phase  
 II (Sector 31 ରୁ 47) ମୂଳ ମାଧ୍ୟମରେ  
 ଉତ୍କଳ, ଯଥାକାଳେ ମାଧ୍ୟମରେ ଉତ୍କଳ ହେବେ,  
 ଦ୍ୱିତୀୟ ଭାଗ : Phase III (Sector 48 ରୁ 66)  
 ଉତ୍କଳ ନଗର ମଧ୍ୟରେ ଉତ୍କଳର ଉତ୍କଳ ହେବେ,  
 ଉତ୍କଳ ବେଳେ ଉତ୍କଳର ମାଧ୍ୟମରେ ଉତ୍କଳ,  
 ଉତ୍କଳର ମାଧ୍ୟମରେ ଉତ୍କଳର ଉତ୍କଳ ନଗର  
 ନିୟମାବଳୀ ଉତ୍କଳ Chandigarh 'Master plan'  
 2021' ଉତ୍କଳ ବେଳେ ହେବେ,

ଉତ୍କଳ ଉତ୍କଳର ଉତ୍କଳ 2020  
 ଉତ୍କଳର ଉତ୍କଳ ଉତ୍କଳର ଉତ୍କଳ 70  
 ଉତ୍କଳର ଉତ୍କଳ ଉତ୍କଳ ହେବେ, ଉତ୍କଳ  
 ନିୟମାବଳୀ :

- ① ଆବାସିକ ଉତ୍କଳ (Residential)
  - Ⓐ ଉତ୍କଳ ଉତ୍କଳ (Urban villages)
  - Ⓑ ଉତ୍କଳ ଉତ୍କଳ (Villages in periphery)
- ② ଉତ୍କଳ ଉତ୍କଳ (Commercial)
- ③ ଉତ୍କଳ ଉତ୍କଳ (Wholesale)
- ④ ଉତ୍କଳ ଉତ୍କଳ (Industrial)
- ⑤ ଉତ୍କଳ ଉତ୍କଳ (I.T Park)
  - Ⓐ ଉତ୍କଳ ଉତ୍କଳ / ଉତ୍କଳ ଉତ୍କଳ (Public / Semi Public)
  - Ⓑ ଉତ୍କଳ ଉତ୍କଳ (Institutional)
  - Ⓒ ଉତ୍କଳ ଉତ୍କଳ (Educational)
  - Ⓓ ଉତ୍କଳ ଉତ୍କଳ (Health Facilities)
  - Ⓔ ଉତ୍କଳ ଉତ୍କଳ (Sports Facilities)
  - Ⓕ ଉତ୍କଳ ଉତ୍କଳ (Cinema Ground)

⑤ সাংস্কৃতিক সুবিধা (Cultural Facilities)

৯) জনস্বার্থীদের ব্যবহার্য জনস্বার্থ (Public Utilities)

⑥ সবুজ / উন্মুক্ত স্থান (Green / open spaces)

৯) সংগঠিত স্থান (Organised open spaces)

১০) বনভূমি (Forest)

১১) কৃষিক্ষেত্র (Agriculture)

১২) যাতায়াত, জল পরিবহন (Traffic and Transportation)

১৩) পরিবহন কেন্দ্রিক জনস্বার্থ (Transportation nodes)

১৪) যাতায়াত (Roads)

১৫) রেললাইন (Railway Line)

⑦ জলাশয় (Water Bodies)

চট্টগ্রামের মোট ভৌগোলিক জনস্বার্থ মত্রে ৭০ বর্গ কিলোমিটার জনস্বার্থ আওতাধীন জনস্বার্থ বৃদ্ধি পরিচালনা করছে, চট্টগ্রাম কর্তৃক 'Garden City Model' এর উদ্দেশ্যে তৈরি করা হয়েছে। অর্থাৎ কর্তৃক নির্দিষ্ট স্থানে উন্নত প্রযুক্তি সার্ভ, হোটেলিং, গার্ডেন, বসতি বর্ধন ব্যবস্থাপনা কর্তৃক, হাট উন্নয়ন করা, নিম্ন আয়ের মানুষের আওতাধীন জনস্বার্থ বৃদ্ধি করা হয়েছে। Chandigarh Master Plan ২০৩১ অনুযায়ী চট্টগ্রাম কর্তৃক মোট প্রকল্পে বৃদ্ধি আওতাধীন নিয়ন্ত্রণ করা হচ্ছে। চট্টগ্রামের আওতাধীন জনস্বার্থগুলির উন্নয়নের জন্য মোট ৩০ টি Sector (Phase 1: Sector 1 থেকে 30) বৃদ্ধি করা হয়েছে, প্রত্যেক টি 'Sector' এর জন্য পূর্ণাঙ্গ পূর্ণাঙ্গ পরিচালনা প্রকল্প করা হয়েছে। Phase 1 উন্নয়ন: আওতাধীন জনস্বার্থ ১২.৬৭%। স্থানীয় জনস্বার্থ ১.৭৩% এবং

କୌଶିକ ଏବଂ ଅବିଷ୍ଣୁର ପ୍ରାୟ ୪୭% ଭାଗରେ  
Phase II (Section 31 ଏବଂ 17) ରୁ ଉଠିବ  
ଆବାସିକ ଭାଗ 67.08%, Phase II ରୁ  
ଅଧିକାଂଶ ଭାଗ Phase I ରୁ ଉଠିବ ବୋଲି  
ହେବ, Phase II ରୁ ଆବାସିକ ଭାଗ  
ଉଦ୍ଧାର ବୋଲି ଉପସ୍ଥାପନ, ଉଦ୍ଧାରର ଉଦ୍ଧାର  
କୃତ୍ରିମ ଭାବେ ଅବିଷ୍ଣୁର ମୁଦାବର ବିକଳ କରୁ  
ଅଧିକାଂଶ କୁହୁ କୁହୁ ମୁଦାବର ବିକଳ ବଳେ ବିକଳ  
ଅବିଷ୍ଣୁର ଭଲର ଅଧିକାଂଶ ଭାଗ ଯେ  
ଭୋଗ ହୁଏ, Phase III ରୁ phase II ରୁ  
ଆସୁଥିବା ନିତ ବାକି, ଏହାକୁ ଯାଏ ଭାଗ  
୧୬%. ଭାଗରେ ଆବାସିକ ଭାଗ, କୁହୁ  
ଭାଗରେ ଉପସ୍ଥାପନ ହାତ ବଳ ଆରମ୍ଭ ଯାଗୁର  
ସମାପନେ ଉପସ୍ଥାପନ ବୋଲି, କୁହୁ ବଳରେ ଭାଗ  
ଅଧିକାଂଶ ଭାଗ କୁହୁ ଭାଗରେ ଆବାସିକ ଭାଗରେ  
ଅଧିକାଂଶ ବୁଦ୍ଧି ବଳ ହୁଏ, କୁହୁ ଭାଗରେ ଭାଗରେ  
ଭାଗରେ ଭାଗରେ ଭାଗରେ ଭାଗରେ ଭାଗରେ  
ଭାଗରେ ଭାଗରେ ଭାଗରେ ଭାଗରେ ଭାଗରେ

ଭୂମିର ପ୍ରକାର	ଭାଗ %	ଭାଗ (Acres)
ଆବାସିକ ଭାଗ	16.66	1056.19208
ପ୍ରାଥମିକ ଭାଗ	2.736	321.2578368
କୌଶିକ ଏବଂ ଅବିଷ୍ଣୁର	୫	587.094
ଭାଗ ଭାଗ	13.4	1573.91192
ଅଧିକାଂଶ	19	2230.9572
ଭାଗ ଭାଗ	21.67	2511.465396
ଭାଗ ଭାଗ ଭାଗ / ଭାଗ	21.54	2529.200952
ଭାଗ	100	11711.88

ସୂଚନା: Compiled by Author on the basis of Govt Report.

১. বংশধরসম্মিত অক্ষুণ্ণতাটিকে মোট জনসংখ্যার পরিমাণ  
মোট জনসংখ্যার ১০%, অক্ষুণ্ণ অরণ্যভূমির মধ্যে প্রায়  
৩০% সুরক্ষিত বনভূমি (Protected forest), বাকি  
২টি অপ্রত্যক্ষ ও অপ্রত্যক্ষ বন সম্পত্তি অপ্রত্যক্ষ  
বিয়েছে, অক্ষুণ্ণ অপ্রত্যক্ষতাটি বিভিন্ন পরিমাপ  
পাথিকের আওতাধীন চৌম্বক ও প্রাথমিক চৌম্বক  
পরিমাপের প্রকৃতির, চৌম্বকের মানসমূহে মাপ্যমিত  
নিষ্কর বাহনের সংস্থা সর্বাঙ্গিক, অর্থাৎ বনভূমি  
বংশধরসম্মিত অক্ষুণ্ণতা প্রকৃতি সুরক্ষা বাস্তব,  
সিদ্ধান্তমূলক পরিষ্কার ও সংস্থা পরিমাপের  
উদ্দেশ্যে অক্ষুণ্ণতা বাস্তব পরিষ্কার প্রকৃতি  
চৌম্বকতা বংশধর, চৌম্বকতা থেকে প্রতিদিন মাপ্যমিত, পরিষ্কার  
সিদ্ধান্তমূলক প্রকৃতি অর্থাৎ চৌম্বকতা পরিষ্কার  
বংশধর, চৌম্বকতা চৌম্বকতা পরিষ্কার, Break of  
Bulk point এর বংশধর বংশধর, পরিষ্কার পরিষ্কার  
মতি মাপ্যমিত, পরিষ্কার, পরিষ্কার পরিষ্কার পরিষ্কার  
সিদ্ধান্তমূলক পরিষ্কার ২য় চৌম্বকতা পরিষ্কার,  
চৌম্বকতা পরিষ্কার পরিষ্কার, পরিষ্কার পরিষ্কার  
২য় পরিষ্কার পরিষ্কার পরিষ্কার, পরিষ্কার পরিষ্কার  
Manimajra Town নামে অপ্রত্যক্ষ অপ্রত্যক্ষ  
অপ্রত্যক্ষ পরিষ্কার, চৌম্বকতা পরিষ্কার Chandgarh  
Ambala Highway এর নামে Industrial  
area PHASE 1, PHASE 2 পরিষ্কার, অপ্রত্যক্ষ পরিষ্কার  
সিদ্ধান্তমূলক পরিষ্কার ২য়, চৌম্বকতা পরিষ্কার  
অপ্রত্যক্ষ পরিষ্কার পরিষ্কার পরিষ্কার মা পরিষ্কার  
পরিষ্কার অপ্রত্যক্ষ পরিষ্কার পরিষ্কার পরিষ্কার  
অপ্রত্যক্ষ পরিষ্কার পরিষ্কার পরিষ্কার পরিষ্কার  
অপ্রত্যক্ষ পরিষ্কার পরিষ্কার পরিষ্কার পরিষ্কার  
অপ্রত্যক্ষ পরিষ্কার পরিষ্কার পরিষ্কার পরিষ্কার  
চৌম্বকতা পরিষ্কার পরিষ্কার 'Sarajpur institutional  
Area' পরিষ্কার, অপ্রত্যক্ষ পরিষ্কার পরিষ্কার

ଗାଈ ଅନେକାନ୍ତୁଳି କିଛି ମୁଖ୍ୟାନ୍ତର ଅନ୍ତର୍ଗତ, ଗୋଟିଏ  
 କରତର ମାଲ ବଡ଼ାବର 17 ନଂ, 34 ନଂ, ଏବଂ 43 ନଂ  
 କୋମାଟାମା ବୁଡି ବୁଡ଼ି ଉପକରଣ ରଖାଯାଇଛି, ଗୋଟିଏ ଗୋଟିଏ  
 ଫିଟ୍ଟରାଦିକା ଅଧିକାର କରତୁମି ମୋଟା କୋମାଟା ବୁଡ଼ି  
 ରଖାଯାଇଛି, ଏହି ବୁଡ଼ିର ମାଲ ଯାତ ବଡ଼ାବର କରତର ଅଧିକାର  
 ମୁଖ୍ୟାନ୍ତର ମୁଖ୍ୟାନ୍ତର ରଖାଯାଇଛି, ଏହି କୋମାଟାମା ମୁଖ୍ୟାନ୍ତର  
 Industrial Estate ମୁଖ୍ୟାନ୍ତର ବୁଡ଼ି ବୁଡ଼ି, କରତର  
 ମାଲକମାନଙ୍କ Patiala ki Rao ନାମକ ଉପକରଣ ମାଲ  
 ଅଧିକାର ରଖାଯାଇଛି ଯା Botanical Garden ନାମ  
 ମାଲ ବଡ଼ାବର ମୁଖ୍ୟାନ୍ତର ରଖାଯାଇଛି, କରତର ହାଲିକା  
 ନାମା ବୁଡ଼ି ମାଲ ବଡ଼ାବର ଅଧିକାର କୋମାଟାମା  
 ଅଧିକାର ମୁଖ୍ୟାନ୍ତର ଉପକରଣ ବୁଡ଼ି ବୁଡ଼ି  
 ଗୋଟିଏ ଗୋଟିଏ ଫିଟ୍ଟରାଦିକା Pocket 17, 12, 11, 9 ଉପକରଣ  
 ମୁଖ୍ୟାନ୍ତର ରଖାଯାଇଛି, ଏହି କୋମାଟାମା ମୁଖ୍ୟାନ୍ତର  
 ଅଧିକାର ମାଲକମାନଙ୍କ ନାମକ ଉପକରଣ ବୁଡ଼ି ବୁଡ଼ି

(2) ପ୍ରୋପୋଜିଟ ଫୁମିର ବ୍ୟବହାର (Proposed land use) :- Master plan 2031 ମୁଖ୍ୟ ନଗର  
 Phase 1, II, III ଏକାକୀ 18.32% (16128.13  
 ଏକର) ଓ 41.68% (4741.88 ଏକର) ଏକାକୀ ନଗର  
 ମାଲକମାନଙ୍କ କୋମାଟାମା, ମୁଖ୍ୟାନ୍ତର ଫୁମିର  
 ବ୍ୟବହାର ଅନୁସାରେ ମୁଖ୍ୟ ନଗର Phase 1, II ଏବଂ  
 III ଏକାକୀ 18.32% ଏକାକୀ ଫୁମିର ବ୍ୟବହାର  
 ମାଲକମାନଙ୍କ କୋମାଟାମା ମୁଖ୍ୟାନ୍ତର, Master plan  
 2031 ଅନୁସାରେ ବର୍ତ୍ତମାନ Phase I, II ଏବଂ III  
 ଏକାକୀ କୋମାଟାମା ମାଲକମାନଙ୍କ ନାମକ ବୁଡ଼ି ବୁଡ଼ି  
 ଫୁମିର ବ୍ୟବହାର ମୁଖ୍ୟାନ୍ତର ରଖାଯାଇଛି, କୋମାଟାମା  
 ମାଲକମାନଙ୍କ ମୁଖ୍ୟାନ୍ତର ମାଲକମାନଙ୍କ କୋମାଟାମା ମୁଖ୍ୟାନ୍ତର  
 (18, 12, 11 ଏବଂ 9 ନଂ section) 'କୋମାଟାମା'  
 କୋମାଟାମା ମୁଖ୍ୟାନ୍ତର ମାଲକମାନଙ୍କ କୋମାଟାମା ମୁଖ୍ୟାନ୍ତର  
 ମାଲକମାନଙ୍କ ବୁଡ଼ି ବୁଡ଼ି ରଖାଯାଇଛି, ନଗର  
 ମାଲକମାନଙ୍କ ଏକାକୀ ଫୁମିର ବ୍ୟବହାର ମାଲକମାନଙ୍କ

ପରିଚଳନାରେ ପ୍ରକାଶନ ଯୁକ୍ତ ଋତୁରେ ତଦ୍ଦିଗ୍ୟତ  
ଅନୁପାଳନୀୟତା କେତେକ ସମ୍ପୃକ୍ତ ଦ୍ଵିନିର୍ଦ୍ଦେଶନ, ନାମାବିତ  
ସୁଯୋଗ ଅଧିକାରୀ ସୂଚି, ମୁଦ୍ରିକାର ସୁଯୋଗ, ନ୍ୟାୟ  
ମିଳିତାରି ମୋକ୍ଷ-ଉପ ଥାବକର ଅନୁପାଳନ, ମୁଦ୍ରିକାର ଅନୁପାଳନ  
ସୁଦାୟନୀୟତା ଅନୁପାଳନ, ମୁଦ୍ରିକାର ଅନୁପାଳନ, ସାଧୁ  
କେତେକିନ୍ଦ୍ରୀୟ ମାତେକି ଶୁଦ୍ଧାଦିର ମୁଦ୍ରିକାର ଅନୁପାଳନ  
କଥା ବଳା ହେଉଛି, ମୁଦ୍ରିକାର ଅନୁପାଳନ, ନଗରରେ  
ଅନୁପାଳନ ଅନୁପାଳନ ମତେକି ଶୁଦ୍ଧାଦିର ମୁଦ୍ରିକାର ଅନୁପାଳନ  
ସୁଯୋଗ ଓ ଅଧିକାରୀ ଅନୁପାଳନ ଯାହା ହେଉଛି  
ଅନୁପାଳନ ଅନୁପାଳନ ଅନୁପାଳନ ଅନୁପାଳନ ଅନୁପାଳନ  
ଆମେ ସୁଦ୍ଧା କେତେ ଅନୁପାଳନର ମାତାମାତା Sukhna  
Choe ଏବଂ Patiali ki Rao ଅନୁପାଳନର (Eco sensi  
tive Area) ବୃକ୍ଷେ ଚିତ୍ରିତ କେତେକ ବିଷୟାଦି ଅନୁପାଳନ  
ହେଉଛି, ନଗରରେ ଅନୁପାଳନର 17ଟି ମାତେକି ଉପ  
2087-92 ଏବଂ ତାମିର କେତେକ ବିଷୟାଦି ଅନୁପାଳନର  
କଥା ବଳା ହେଉଛି, 3 673.86 ଏବଂ ତାମିର କୁମ୍ଭିରକାର  
ଅନ୍ୟ ଅନୁପାଳନ କେତେକ ହେଉଛି, ଋତୁରେ ମୁଦ୍ରିକାର  
ତାମିରକାର ବିଷୟାଦିରେ ସୁଯୋଗ ହେଉଛି, ହେଉଛି,  
ଅନୁପାଳନର ସୁଯୋଗ ଅନୁପାଳନ ଅନୁପାଳନ ଅନୁପାଳନ  
ଅନୁପାଳନର ଅନୁପାଳନ ଅନୁପାଳନ ଅନୁପାଳନ ଅନୁପାଳନ  
ଅନୁପାଳନର ଅନୁପାଳନ ଅନୁପାଳନ ଅନୁପାଳନ ଅନୁପାଳନ  
ଅନୁପାଳନର ଅନୁପାଳନ ଅନୁପାଳନ ଅନୁପାଳନ ଅନୁପାଳନ  
ଅନୁପାଳନର ଅନୁପାଳନ ଅନୁପାଳନ ଅନୁପାଳନ ଅନୁପାଳନ  
ଅନୁପାଳନର ଅନୁପାଳନ ଅନୁପାଳନ ଅନୁପାଳନ ଅନୁପାଳନ

# শহুরে এলাকায় জল ও পয়ঃপ্রণালী সমস্যা (Water and Sewerage problems in urban areas):

বর্তমান সময়ে শহুরে বহু দেশে প্রায় খোলে কাছের পরিষ্কার, জলসেচন, তৃতীয় বিশ্বের দেশে দেখা 2011 সালের জনগণনা অনুসারে এই দেশের মোট জনসংখ্যা 121 কোটি, এর মধ্যে পুরুষ 32% মানুষ কাজের ক্ষেত্রে বসবাস করে, খার খোলে পরিষ্কার ও পরিষ্কার 2001 থেকে 2011 সালের মধ্যে দেশের পৌঃ-জনসংখ্যা বেড়ে 13% হয়েছে, এরই মধ্যে মোট পৌঃ জনসংখ্যা সমগ্র মোট জনসংখ্যার মোট জনসংখ্যার তুলনায় বেশি।

অনেক দেশে পরিষ্কার জল থেকে বহু বছর ও নগর সুস্থি হয়েছে, এই কাজ ও নগর সুস্থি জনসংখ্যার প্রবল চাপ বিভিন্ন লোকসংখ্যা-প্রাপ্তির ক্ষেত্রে বাধা সৃষ্টি করেছে, অনেক নগর পরিষ্কার সুস্থি তথা কাজ সুস্থি মাটির জলের জোগান ও উন্নয়ন লক্ষ্য-প্রণালী সমস্যা হয়ে চলছে। 1970 সালে এর ক্ষেত্রে অনেক দেশে প্রথম জাতীয় স্তরের পৌঃ উন্নয়ন উন্নয়ন লক্ষ্য-প্রণালী ও মাটির জলের ব্যবস্থা করে জোলায় পদক্ষেপ গ্রহণ করা হয়েছিল।

ইউনেস্কোর 2010 সালের একটি প্রতিবেদন অনুসারে জল-বর্ষে সুস্থি জাতীয় জলের জোগান ও পয়ঃপ্রণালী ব্যবস্থার ক্ষেত্রে পৌঃ পরিষ্কার সুস্থি ক্ষেত্রে বর্ষের মধ্যে উন্নয়ন পরিষ্কার পৌঃের হার দেখা দিচ্ছে, WHO এর 2009 সালের রিপোর্ট অনুসারে অনেক দেশে পরিষ্কার সুস্থি সমস্যা শহুরে 88%, ডায়রিয়ায় সুস্থির কারণ যদি থাকে তবে হয় তাহলে কাজের উন্নয়ন পরিষ্কার-জলসেচন করাও অনেক প্রাথমিকভাবে অনেক দেশে এর পরিষ্কার কারণ 2012 সালে করা উন্নয়ন পরিষ্কার উপর জাতি যার, অনেক সুস্থি, নদী, খাল, খাল ইত্যাদি উন্নয়ন জলাভয়ে অনেক পরিষ্কার সমস্যা সমস্যা সমস্যা জলসেচন সুস্থি জৈব পরিষ্কারের চাহিদা' বাড়তে থাকে।

সুস্থি জলাভয়ে পয়ঃ, পয়ঃ জলের অনেক অনেক অনেক অনেক সমস্যা, সুস্থি-মোট জনসংখ্যার 17% মানুষ এই দেশে বসবাস করে, অনেক অনেক পরিষ্কার-মোট পরিষ্কার পরিষ্কার জলের 88% এই দেশে রয়েছে।



অসম বিমর্ষিত স্বাস্থ্য সেবা প্রদান দুর্ভাগ্যবশত জনসংখ্যা  
 প্রায় ১৯৬১ সালে ভারতবর্ষে সাক্ষাৎকৃত জনসংখ্যা  
 জনসংখ্যা ছিল ৫১৭৭ বছরে মিলে প্রতিবছর  
 যা ২০১০ সালে হয়ে ১৫৪৪ বছরে মিলে প্রতিবছর  
 সৌন্দর্য, এলবায়ু পরিবর্তনের কারণে স্বাস্থ্যসেবা পানীয়  
 জলের অভাব (কো) মিয়াক্সন করেছে, সৌন্দর্য রক্ষা  
 যামজোয়াবিলম্বা অদোষে শু শুষ্কপাতের অনিচ্ছিতকৃত দুর্ভাগ্য  
 বস্তুতে অর মনে নদী জামজোয়াবিলম্বা মিলে এলবায়ু  
 বস্তুে মাধে

তৃতীয় শিল্পের দেশসুন্দরিত্ব স্বাস্থ্যসেবা  
 উপযুক্ত জোঁচনার মতক অসম বস্তুে, ২০১১ সালে  
 ভারতের জামজোয়াবিলম্বা অনুসারে ৪১% স্বাস্থ্যসেবা পরিবার-সুন্দরিত্ব  
 জোঁচনার মতক সৌন্দর্য বস্তুে, ৬% মানুষ দ্বারভূমি  
 জোঁচনার মতক পরিবার উপযুক্ত জোঁচনার মতক মাধে  
 সৌন্দর্য বস্তুে উপযুক্ত জোঁচনার মতক অসম বস্তুে  
 সসম্মত।

রাজ্য	উপযুক্ত স্থানে জোঁচনার মতক অসম পরিবারের সসম্মত	উপযুক্ত স্থানে জোঁচনার মতক অসম পরিবারের সসম্মত %
মহারাষ্ট্র	৪৩১,৬৬৪	৪৭%
অন্ধ্রপ্রদেশ	১,১১৭,৩০১	১৫%
উত্তরপ্রদেশ	১,১০১,১৬২	১১%
তামিলনাড়ু	৪০৭,৫১৪	৪%
জামজোয়াবিলম্বা	৭১৭,১৫৭	৭%
ভারত	১,৭০৫,১১১	১৭%

সারণী: ভারতবর্ষের সসম্মত সৌন্দর্য জামজোয়াবিলম্বা  
 উপযুক্ত স্থানে জোঁচনার মতক অসম পরিবারের সসম্মত (২০১১)

সংগঠিত/অসংগঠিত শ্রমিক পরিবারের মতভেদ	নম্বরের সংখ্যা
Above 90%	12
75%-90%	115
50%-75%	224
25%-50%	411
10-25%	1675
5%-10%	1801
5% and below	3658
Total	7926

সারণী: সংগঠিত/অসংগঠিত শ্রমিক পরিবারের মতভেদ (2011)

### IV শৌখিন উন্নয়নে জল সরবরাহ ও ময়্য প্রণালী নিয়ন্ত্রণ ব্যবস্থা (Water Supply and Sewage Management in Urban Areas)

ভারতবর্ষের শৌখিন উন্নয়ন ক্ষেত্রে জল সরবরাহ ও ময়্য প্রণালী নিয়ন্ত্রণ ব্যবস্থাপনার উন্নতির জন্য বিভিন্ন প্রকল্প গৃহীত হয়েছে। এগুলি হল—

#### 1. স্বচ্ছ ভারত মিশন (Swachh Bharat Mission)

ভারতবর্ষে পরিষ্কার মানীয় জল ও ময়্য নিয়ন্ত্রণ উন্নয়নের উদ্দেশ্যে বিভিন্ন প্রকল্প গৃহীত হয়েছে। এই সকল প্রকল্পগুলির মধ্যে বড় ভারত মিশন প্রথম, 2014 সালের ২রা অক্টোবর তারিখে ভারত সরকার সম্মুখে তুর্কি দেশে এই প্রকল্পটি চালু করে। প্রকল্পের দুটি উদ্দেশ্য প্রথমত, ভারতের প্রায়শই উন্নয়নের জন্য প্রকৃত দ্বিগুণ শৌখিন উন্নয়নের জন্য, ভারতবর্ষের শৌখিন উন্নয়ন ক্ষেত্রে উল্লেখ্য- শৌখিন উন্নয়ন, প্লাস্টিক বর্জ্য পরিষ্কারের ব্যবস্থা করা, শৌখিন বর্জ্য ব্যবস্থাপনা সমাধে প্রায় সমস্ত ময়্য প্রণালী ব্যবস্থা করা।

• জনসংহেতনতা গড়ে তোলা, জনস্বাস্থ্য পরিমার্জিতের সুস্থক  
স্বাস্থ্যকর করা শুধু তার সাথে সামাজিক পৌর প্রশাসনের  
প্রাকৃতিক পরিবেশকে রক্ষার জন্য প্রয়োজিত সুস্থিত করা

## 2. Jawaharlal Nehru National Urban Renewal Mission (JNNURM):-

২০০৫ সালে ভারত সরকার ভারতের নীচতম শহর, মহানগর ও মহানগর সীমিত পৌর কাগোষা উন্নয়নের উদ্দেশ্যে এই প্রকল্পটি গ্রহন করে, এই প্রকল্পটি প্রতিষ্ঠা করে এবং ভারত সরকার কেন্দ্রীয় সরকারের হোম উন্নয়ন বাস্তবায়ন কার্য প্রাচেষ্টা চালানো হয়েছে, এই প্রকল্পের অধীনে উন্নয়ন স্থানীয় পরিষদগুলো উন্নয়ন বন্দে বাস্তবায়ন, পরিবহন গুরুত্বপূর্ণ উন্নয়ন, পৌরসংলগ্ন নিয়ন্ত্রণ সুস্থ সামাজিক কল্যাণ বন্দে বাস্তবায়ন ইত্যাদি, নিয়ন্ত্রণ স্থানীয় প্রশাসন হয়েছে, প্রকল্পটি ২০০৫-২০০৬ আর্থিক বর্ষ থেকে ২০১২-১৩ আর্থিক বর্ষ পর্যন্ত মোট ৭ বছরের মেয়াদে সুস্থিত হয়েছে। প্রকল্পটি অনুসৃত উদ্দেশ্যে কারণে একে ২০১৩-১৭ আর্থিক বর্ষ পর্যন্ত বর্ধিত করা হয়েছিল। প্রকল্পটির দুটি মূল উদ্দেশ্য রয়েছে - প্রথমটি হল - Urban Infrastructure and Governance (UIG) যা Ministry of Housing and Urban Affairs (MoUD) দ্বারা পরিচালিত, দ্বিতীয়টি হল - Basic Services for the Urban poor (BSUP) যা Ministry of Housing and Urban Poverty Alleviation (MoHUPA) দ্বারা পরিচালিত, দুটি উদ্দেশ্যের কারণে নিম্নলিখিত ৫টি ক্ষেত্রে উন্নয়ন সুস্থিত নিয়ন্ত্রণ করেছে, এর মধ্যে ৩৫টি মহানগর ১০০৩০টি কাগোষা মহানগর/শহর/শহীম/স্বৈচ্ছিকভাবে চিহ্নিত অনুসৃত ছিল, অর্থাৎ এই ছোলে উন্নয়নকারী ক্ষেত্রে মূল UIDSSMT (Integrated Urban Infrastructure Development Scheme for Small and Medium Towns) এবং IHSDP (Integrated Housing and Slum Development programme)

উন্নয়নমূলক স্থিতি রয়েছে, 'Urban Infrastructure and Governance (UIG)' এবং UIDSSMT (Urban Infrastructure Development Scheme for Small and Medium Towns) উন্নয়নমূলক অধিদপ্তর দ্বারা পরিচালিত।  
পরিচালনা জাল ব্যবস্থা, পানীয় পানীয় নিরাপত্তা, বর্জ্য  
ব্যর্থ) ব্যবস্থাপনা, অর্থিক পরামর্শ, কাজের সুরক্ষিত আচ্ছাদন।  
সুখ: উন্নয়ন অনুষ্ঠান, অন্যদিকে 'Basis Services for the urban poor (BSUP) এবং (Integrated Housing and Slum Development program) IHSDP.

### 3. High powered Expert Committee (HPEC) :

২০০৪ সালে ভারত 'লোক উন্নয়ন মন্ত্রক' (MoDU) দ্বারা  
দুই দশকে কাজের অবশিষ্টাংশ পরিষেবার উন্নয়নে পরিচালিত  
প্রয়োজনীয়তা অনুমান করার জন্য উচ্চ ক্ষমতাসম্পন্ন চিফের  
কমিটি (High powered Expert Committee - HPEC)  
গঠন করে, কাজের অধিকার পরিষেবার উন্নয়নের অর্থায়নের  
পরিমাণ ও পদ্ধতি নির্দিষ্ট করে। ২০১১ সালের 'রিপোর্ট'  
অনুসারে আনুমানিক ২৫ বছর কাজের অধিকার পরিষেবার  
উন্নয়নের জন্য মোট ৩৭,১৪,৬০০ কোটি টাকার সামগ্রিক  
স্বয়ং তহবিল প্রয়োজনীয়তা নির্ধারণ করা হয়েছে।

### ১. National Urban Sanitation Policy :

অন্যদিকে লোক উন্নয়ন মন্ত্রক দ্বারা লোক পানীয়  
ব্যবস্থার নিশ্চিতকরণে সুস্থ প্রদানের উদ্দেশ্যে ২০০৪ সালে  
ভারত সরকার 'National Urban Sanitation Policy'  
প্রকাশ করে। এই নীতিতে ভারতের কাজের উন্নয়নে  
উন্নয়নমূলক অর্থ পরিষেবার সুস্থ পরিষেবাগুলিতে সুস্থ  
দেওয়া হয়। লোক উন্নয়ন দরিদ্র জনগণের জন্য  
স্বয়ং উন্নয়নমূলক পানীয় পানীয় পানীয়  
যদি হয়।

## ▣ দ্বাদশ পাঠ্যবাহিনী পরিকল্পনা (2007-2012) :

দ্বাদশ পাঠ্যবাহিনী পরিকল্পনাব্যাপক সময়কালের প্রাথমিক  
সময়কালে উদ্দেশ্যে জলসংরক্ষণের জন্য পরিমিত  
ব্যয়সহকারে উন্নত মানের জল সরবরাহ করা বরাদ্দ  
করা হবে। এই পরিকল্পনাব্যাপক সময়কালে উন্নত মানের জল সরবরাহ  
এবং পরিমিত ব্যয়, উন্নত মানের জল পরিবেশন  
স্বার্থে সঠিক জলসংরক্ষণের জন্য উন্নত মানের জল সরবরাহ  
করা হবে।

## ▣ National water Mission - Jal Jeevan Mission :

২০০৪ সালে ভারতবর্ষে "জলবায়ু পরিবর্তন অস্বীকৃত জাতীয়  
পরিকল্পনা (National Action plan on climate change - NACCC)  
স্থিতি হওয়ায় কর্মপরিকল্পনায় অনেকগুলি প্রকল্প  
স্থিতি করা হয়েছে। এই প্রকল্পগুলির মধ্যে 'জল জীবন মিশন'  
এই প্রকল্প তত্ত্বাবধানে করা হবে। উন্নত মানের জল সরবরাহ  
করা হবে। উন্নত মানের জল সরবরাহের জন্য পরিমিত  
ব্যয়সহকারে উন্নত মানের জল সরবরাহ করা হবে।  
এই প্রকল্পের নাম 'জল জীবন মিশন'।

২০০৫ - Surface water Management Committee,  
Efficient use of water for various purposes  
Committee, Domestic and Industrial water man-  
agement Committee, policy and Institutional framework  
Committee, Groundwater management committee,  
Basin level planning and management committee.

উপসংহার :- অষ্টাদশ শতাব্দীর আশুচি প্রাকৃতিক  
অপত্তনের সমস্যা-নিরসনের বিষয়টিতে বর্ণনা করে দেয়।  
সর্বশেষ অষ্টাদশশতাব্দীতে ভারতের পৌর-পারিকল্পনা ও পৌর  
স্থানিক ব্যবহার সম্বন্ধে আলোচনা পাও বলা হবে।

## ভারতের পৌর অঞ্চলের সমস্যা/problems of Urban Region in India (Housing Problem)

নগরায়নের সাথে সাথে প্রাকৃতিক পরিবেশের উপর মানুষের  
প্রভাব বাড়তে থাকে। প্রাচীনকাল থেকে বর্তমান কাল পর্যন্ত  
নগরায়নের সাথে সাথে স্থানিক চিত্রের দিকের স্থানিক  
ব্যবহার পরিবর্তিত হতে চলেছে। প্রাচীন মতান্তর-ইতিহাস  
কর্তন-পাঠন করলে এটা আমরা প্রাচীন মহাসম্রাজ্যে উৎসাহ  
মতান্তর অন্তর্ভুক্ত নগরায়নের ফলে চিত্রিত হতে পড়েছিল।  
নগরায়নের সাথে চিত্রিত সমস্যা সৃষ্টি হতে, অর্থমণ্ডি বাড়ি সমস্যা,  
স্বাধীন জলের সমস্যা, স্ব-অবস্থানের সমস্যা চিত্রিত চিত্রিত  
স্থানিক অন্তর্ভুক্ত। ভারতবর্ষ স্থানিক চিত্রিত অঞ্চল দেখান

### আবাসনের সমস্যা (Housing problem)

স্থানিক চিত্রিত দেখা ভারতবর্ষে 30% মানুষ পৌর জেলায়  
বসবাস করে, সেই দেখা কহর অঞ্চলে আবাসনের সমস্যা  
বহুতর। অস্বাভাবিক প্রতিবেদন অনুসারে যে দেশের পৌর অঞ্চলের  
আবাসন নির্মাণ ক্ষমতার সাথে 26% ঘরনের অনু-মাত্রিক  
কিন্তু অস্বাভাবিক কহর কহর কহর কহর কহর কহর কহর  
অস্বাভাবিক অনেক বেলা ভারতের স্থানিক অঞ্চলে 70% মানুষ  
মানুষ বসবাস করে, তাদের মধ্যে বহু মানুষ দারিদ্র্যসীমানার  
নীচে রয়েছে, তারা কহর কহর কহর কহর কহর কহর কহর  
অস্বাভাবিক প্রদানের ক্ষেত্রে সমস্যা দেখা দিচ্ছে।

মানুষ নিজেদের বেঁচে রাখার জন্য যুদ্ধে পাড়িয়ে দেয়  
অন্যদেরকে। অসুখী হলে অর্ধেকেরও বেশি মানুষ  
কারামত পড়েছে, ২০১৪ সালে প্যারিসে কৃষি উৎসবে  
বিশ্বাভিমান উন্নয়নের বসতিগত কারামতের মধ্যে নিরাপদ  
কারামত অনুমান করা হয় যেখানে উদ্দেশ্য, অর্থনৈতিক  
সুরক্ষার উদ্দেশ্যে ভারত সরকার 'Mission for Housing for  
all ২০২২ কর্মসূচী গ্রহণ করেছে,

ভারতে শৌর্য অসুখের সমস্যা হতে পারে (Challenges of Urban  
Housing in India)।

1. Ministry of Housing and Urban poverty Alleviation  
এর ২০২২ সালের তথ্য অনুসারে অর্ধেক ১৪.৬৪ মিলিয়ন  
কারামত মানুষের নিম্ন-মধ্য-বিভাগ তথ্য বাদস্থান নেই। অর্ধেক  
বাদস্থানের চাহিদা ৫৬৭.২% মানুষই 'অর্থনৈতিকভাবে দুর্বল  
'মোশ্বির' (Economic weaker Section - EWS) গুলি  
নিম্ন আয়-মোশ্বির (Lower Income Group - LIG) অর্ধেক।

2. ভারতবর্ষে ২০১১ সালের আদমশুমারি অনুসারে জনসংখ্যা  
ভারতের গ্রামস্থলিতে ১১.০৭ মিলিয়ন বাড়ি অনুসরণ করে আছে,  
অর্ধেক অর্ধেক অর্ধেক বাড়ি স্থলি বা জনসংখ্যা উচ্চ আয়-মোশ্বির  
(Higher Income Group - HIG) মানুষের মধ্যে। অর্ধেক আয়-মোশ্বির  
ও নিম্ন আয়-মোশ্বির (Lower Income Group - LIG)  
অসুখের চাহিদা ৩৫%। অর্ধেক অর্ধেক মানুষ কারামত বর্ধিত  
আসার জন্য অর্ধেকেরও বেশি যুদ্ধে বেড়ায়। অর্ধেকেরও বেশি  
মধ্যবিত্ত ও নিম্নবিত্ত মানুষের মধ্যে কারামত বর্ধিত অসুখের  
চাহিদা বৃদ্ধি পাচ্ছে।

iii. অর্ধেক শৌর্য অনুসরণ করা ভারত বৃদ্ধি পাচ্ছে।  
তাতে ২০৫০ সালের মধ্যে অর্ধেক ৬০% জনসংখ্যা কারামত  
হবে, কারামত বৃদ্ধির সাথে সাথে অর্ধেক দাম বৃদ্ধি দাম, তাতে  
মানুষের বোঝানার অর্ধেক অর্ধেক হবে না। অর্ধেক কারামত  
কারামত যুদ্ধে অসুখের পুনরায় অর্ধেক বিকাশ করা হবে না।





- iv. National Slum Development program (1988)
- v. Environmental Improvement of Urban Slums (1988-89)
- vi. Night Shelter (1988-89) (1972)
- vii. Scheme for Housing and Shelter Upgradation (1989-1997)
- viii. Valmiki & Ambedkar Awas Yojana (2021) (2012)

সাম্প্রতিক ভারত সরকার ভারতের পৌর উন্নয়ন  
 আন্দোলন সমন্বিত উন্নয়নের উদ্দেশ্যে নিম্নলিখিত প্রকল্প  
 স্থান গ্রহণ করেছে -

● Rajiv Gandhi Awas Yojana: 2009 সালে ভারত

মাননীয় রাষ্ট্রপতি সচিবের আদেশের অধীনে 'Rajiv Gandhi Awas Yojana' প্রকল্পটি প্রস্তাব করেন।  
 এই প্রকল্পটি স্থাপিত হয় 2011 সালে 20 নং মাস থেকে  
 কার্যকর হয়। Rajiv Gandhi Awas Yojana 'Rajiv Housing  
 Scheme' নামেও পরিচিত। রাজীব আশা মোড়ন প্রকল্প প্রতি  
 রাজ্য স্তরে কেন্দ্রীয় অর্থায়নের মাধ্যমে পুষ্টি  
 মানুষের বেচে থাকার মৌলিক সুবিধা প্রদানের সাথে আশা  
 সুবিধা প্রদানে সচেষ্ট হয়েছে। রাজীব রাষ্ট্র আশা মোড়ন  
 প্রকল্প রাষ্ট্রসংস্থার জন্য আর্থিক প্রকল্প প্রদান। এই প্রকল্পটি  
 সামগ্রী মূল্যের মূল স্লট স্লট 'Slum Free India' মূল  
 মন্ত্রক দায়িত্বের কক্ষ প্রকল্প প্রকল্প আশা মোড়ন  
 করেন। রাজীব আশা মোড়ন প্রকল্প বাস্তবায়নের জন্য  
 বেসামল গ্রহণ করা হয়েছে। প্রকল্পে বিভিন্ন ক্ষেত্র  
 পরিকল্পনা গ্রহণ স্লট নির্মাণে বিভিন্ন জন্য আশা  
 প্রদান। প্রকল্পটি স্লট সামগ্রী মূল্যের আর্থিক  
 স্লট স্লট জন্য আশা প্রকল্প প্রদান।

# Pradhan Mantri Awas Yojana (PMAY-U) :-

ভারতের পৌর উন্নয়নে ভারত সরকারের ৬৫তম বার্ষিক উদ্দেশ্যে ২০১৫ সালে ২৫ জন তৃণভিত্তিক স্বয়ং সরকার পুষ্টি মন্ত্রিসভার Housing and Urban Affairs (MOHUA) এর পৌর উন্নয়ন প্রকল্পের মাধ্যমে ভারত সরকারের পুষ্টি উন্নয়ন উদ্দেশ্যে ২০২২ সালের মধ্যে আদেশের অধীনে 'Economicallly weaker section' (EWS), 'Lower Income Group' (LIG), 'Middle Income Group' (MIG) মানুষের অধিবাসীদের জন্য মাথা দর নির্মাণ করা হবে সকল ARHES বৃত্তের বাড়িগুলিতে ২৫ বছরের ছাড় দেওয়া হবে আর্থিক সাহায্য করা হয়েছে। PMAY PMAY-U প্রকল্পের মোট ৪.৪৮ লক্ষ কোর্ট জেতা হয়ে ১২২.৬৭ লক্ষ বাড়ি তৈরি অনুমান করা হয়েছে, যার মধ্যে ১০৭.৬ লক্ষ বাড়ি তৈরি অনুমান করা হয়েছে।